



ETUDE D'IDENTIFICATION ET DE PROTECTION DES RESSOURCES EN EAU SOUTERRAINE MAJEURES POUR L'AEP

ATLAS CARTOGRAPHIQUE

CPGF-HORIZON
Centre-Est

"Le Rivet" 5 allée du Levant - 38300 BOURGOIN-JALLIEU
Tél. : 04 74 18 32 47 - Fax : 04 74 18 32 58
www.cpgf-horizon-ce.com

eau
environnement
géophysique...

OPQIBi
L'INGENIERIE QUALIFIÉE
CERTIFICAT
N° 08 06 1986

ÉTUDE 16-071/38
Mai 2017



ETUDE D'IDENTIFICATION ET DE PROTECTION DES RESSOURCES EN EAU SOUTERRAINE MAJEURES POUR L'AEP

PLANCHE 1 CARTE ADMINISTRATIVE

CPGF-HORIZON
Centre-Est









"Le Rivet" 5 allée du Levant - 38300 BOURGOIN-JALLIEU
Tél. : 04 74 18 32 47 - Fax : 04 74 18 32 58
www.cpgf-horizon-ce.com

OPQIBi
L'INGENIERIE QUALIFIEE
CERTIFICAT N° 08 06 1986

eau
environnement
geophysique...

ÉTUDE 16-071/38
Mai 2017

CARTE DES UDE ET
LIMITES ADMINISTRATIVES






-  Limites de départements
-  Limite du SAGE de la Bourbre
-  Limites de SCOT
-  Limites de communes
-  Réseau hydrographique principal (les 5 rivières)
-  Réseau hydrographique secondaire
-  Bassin versant de la Bourbre
-  Communautés de communes (EPCI)

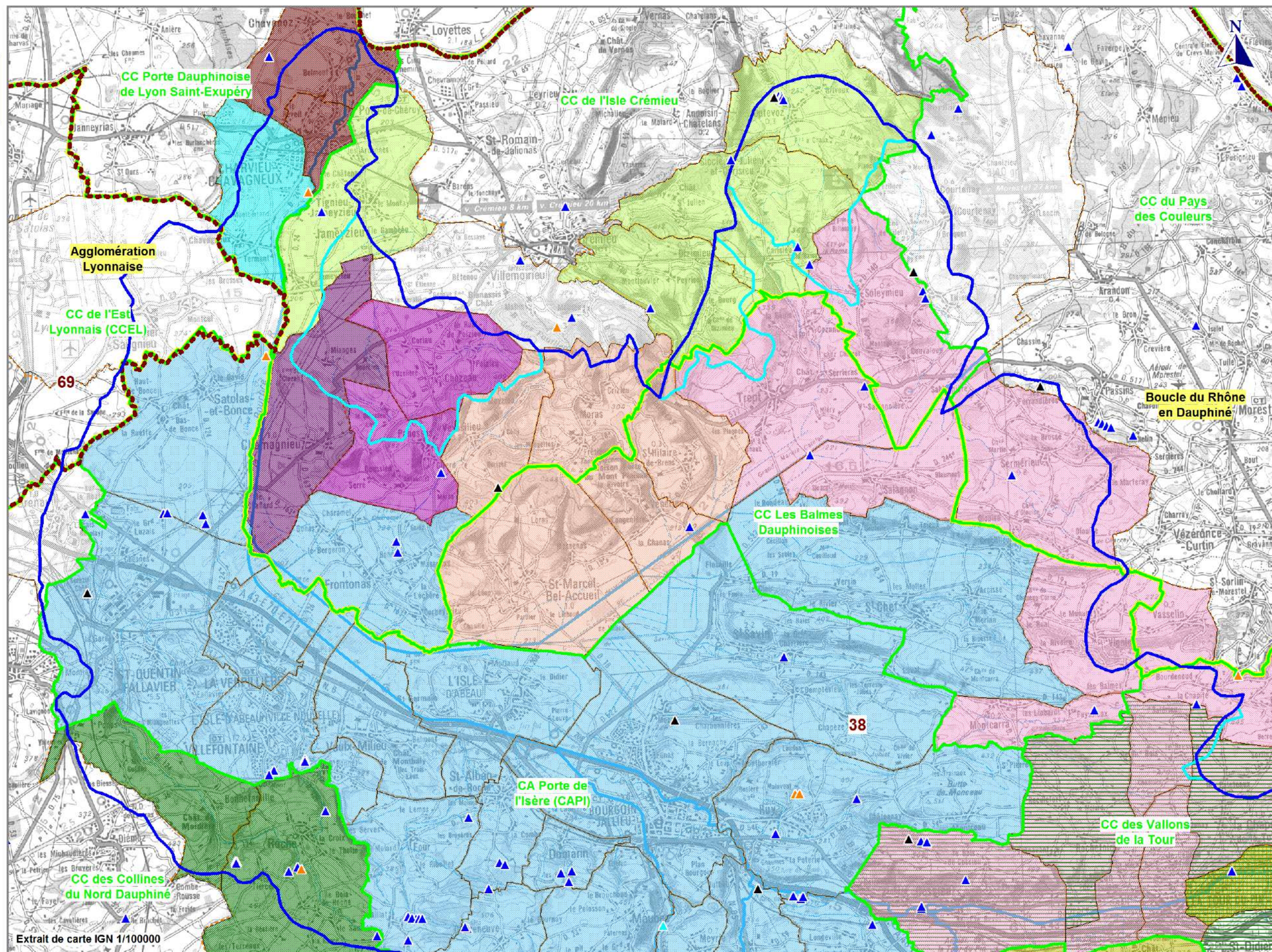
Unités de Gestion des Eaux UGE :

-  CA Pays Virois
-  CAPI
-  CC Vallons de la Tour
-  Commune
-  SI Chozeau Saint-Hilaire
-  SIE Chozeau Panossas
-  SIE de la Haute Bourbre
-  SIE de la Vallée de l'Agny
-  SIE des Abrêts
-  SIE des Eaux du Brachet
-  SIE Dolomieu Montcarra
-  SIE Lac de Moras
-  SIE Plateau de Crémieu
-  SIE Région de Biol
-  SIE Saint-Jean-de-Bourmay
-  SIVOM Pont-de-Chéry
-  SYPENOI

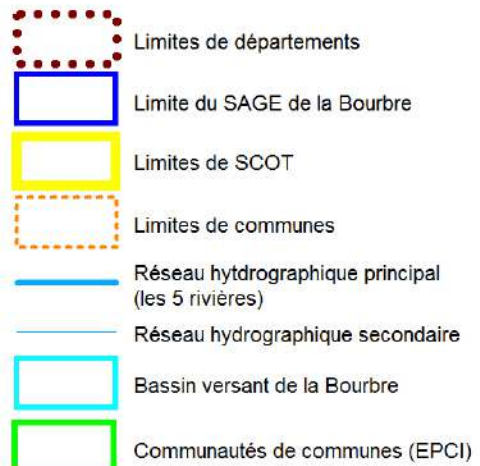
Captages AEP par état d'utilisation :

(source de données ARS)

-  Abandonné
-  Actif
-  D'appoint ou de secours
-  Hors service
-  En projet



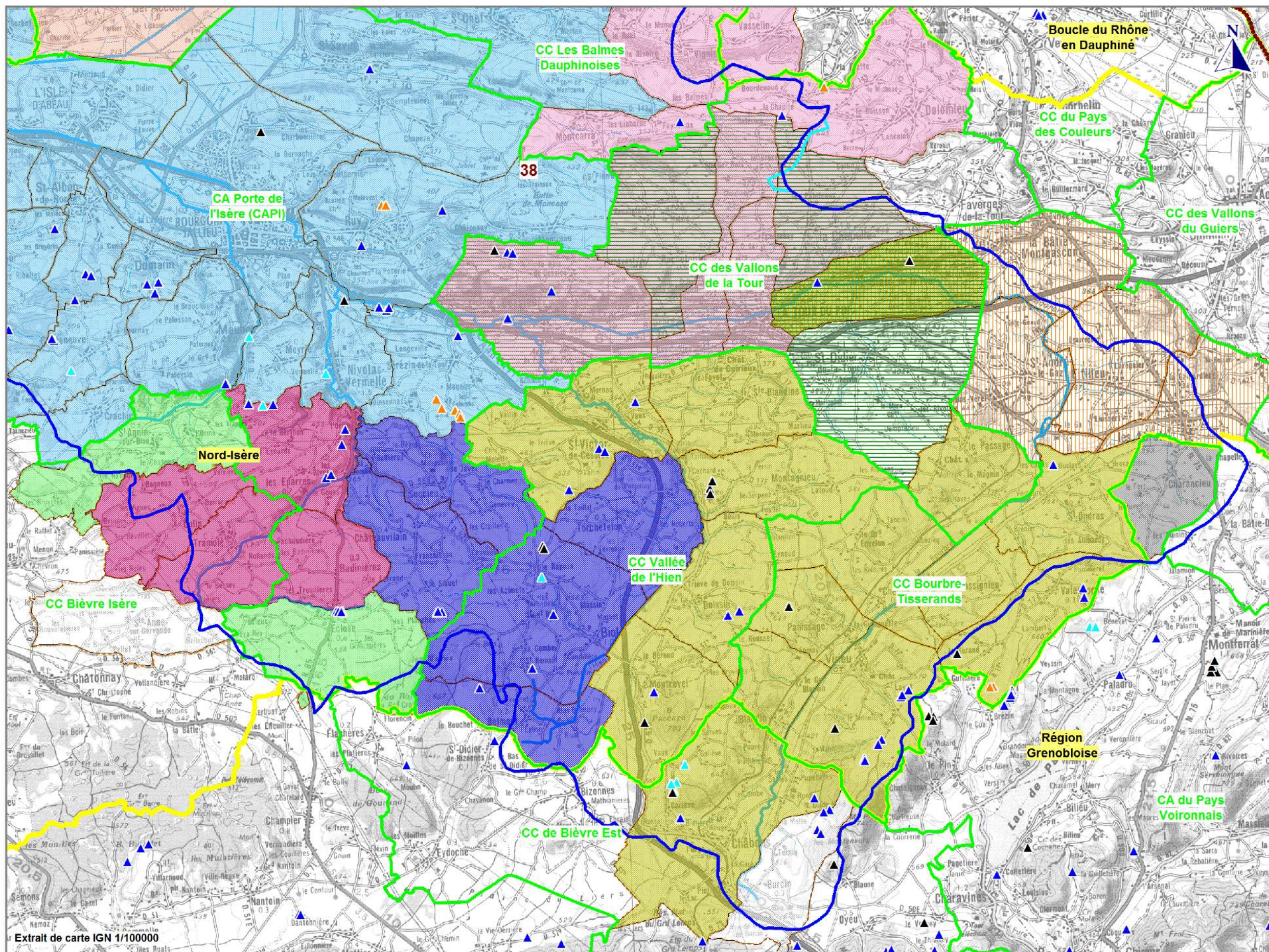
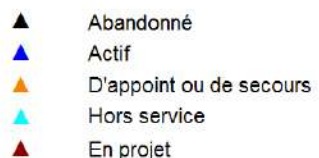
CARTE DES UDE ET
LIMITES ADMINISTRATIVES



Unités de Gestion des Eaux UGE :



Captages AEP par état d'utilisation :
(source de données ARS)



Extrait de carte IGN 1/100000

0 1000 2000 3000 4000 m



ETUDE D'IDENTIFICATION ET DE PROTECTION DES RESSOURCES EN EAU SOUTERRAINE MAJEURES POUR L'AEP

PLANCHE 2

QUALITE DU RECOUVREMENT

CPGF-HORIZON
Centre-Est



eau
environnement
géophysique...

"Le Rivet" 5 allée du Levant - 38300 BOURGOIN-JALLIEU
Tél. : 04 74 18 32 47 - Fax : 04 74 18 32 58

www.cpgf-horizon-ce.com



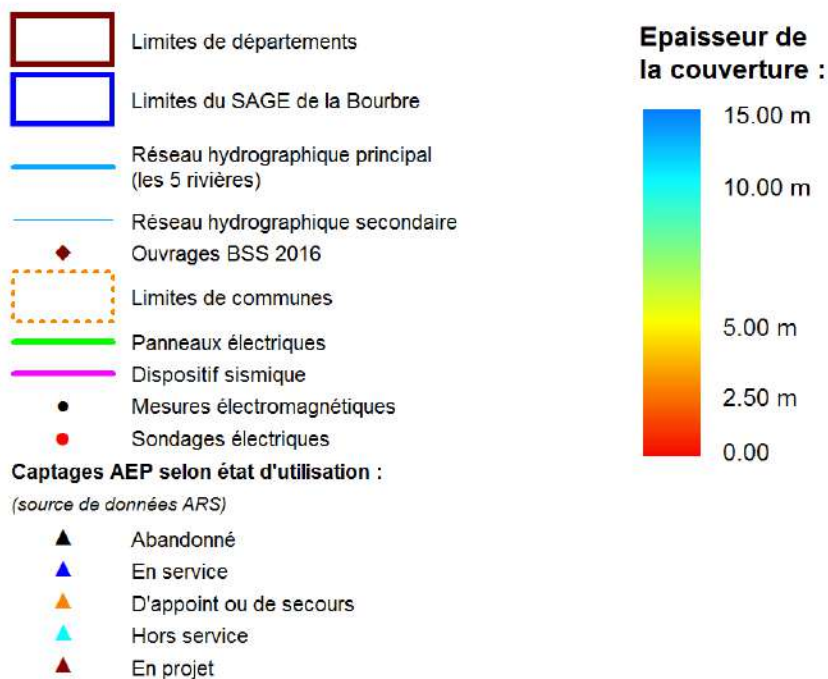
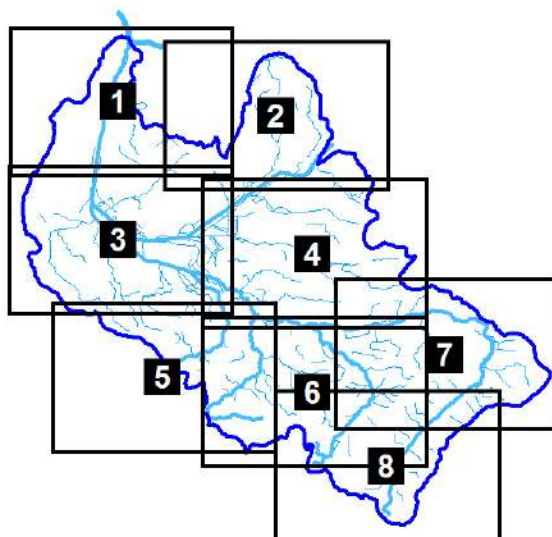
OPQIBi
INGENIERIE QUALIFIÉE

CERTIFICAT
N° 08 06 1986

ÉTUDE 16-071/38

Mai 2017

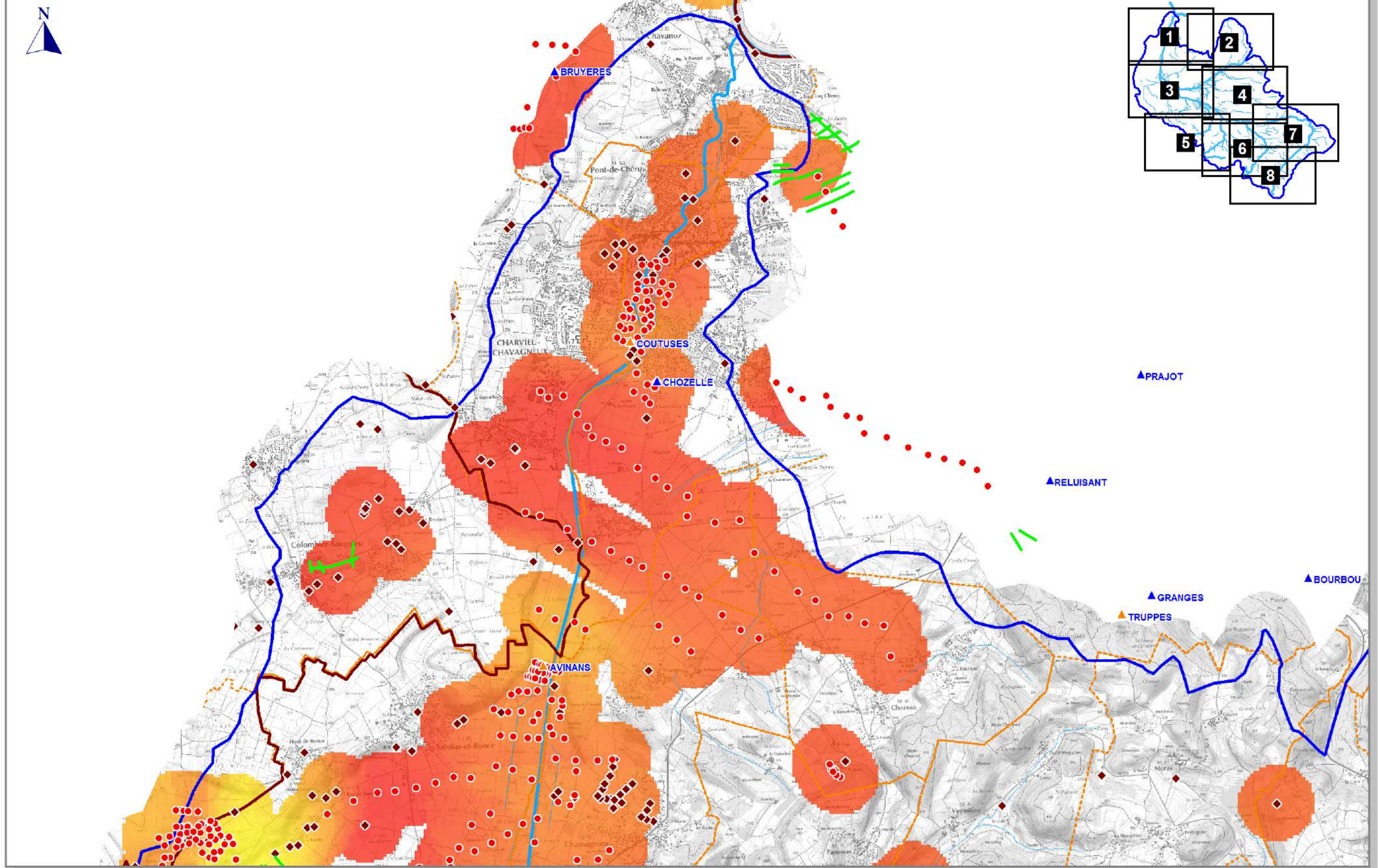
QUALITE DU RECOUVREMENT



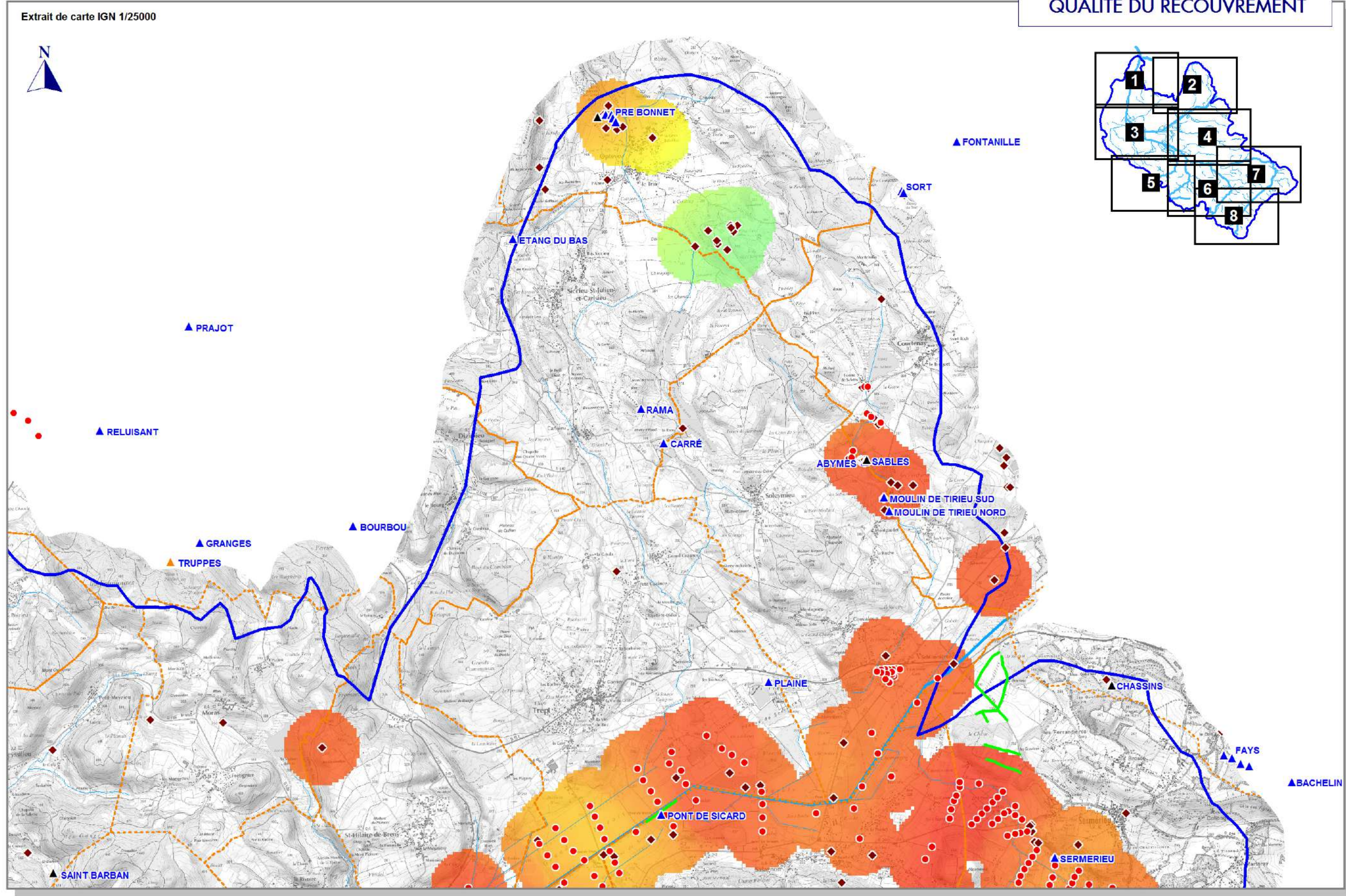
Réf. : BURGEAP CEAUCE161542 / REAUCE02463-01 - CPGF-HORIZON Centre-Est 16-071/38 (Mai 2017)

Extrait de carte IGN 1/25000

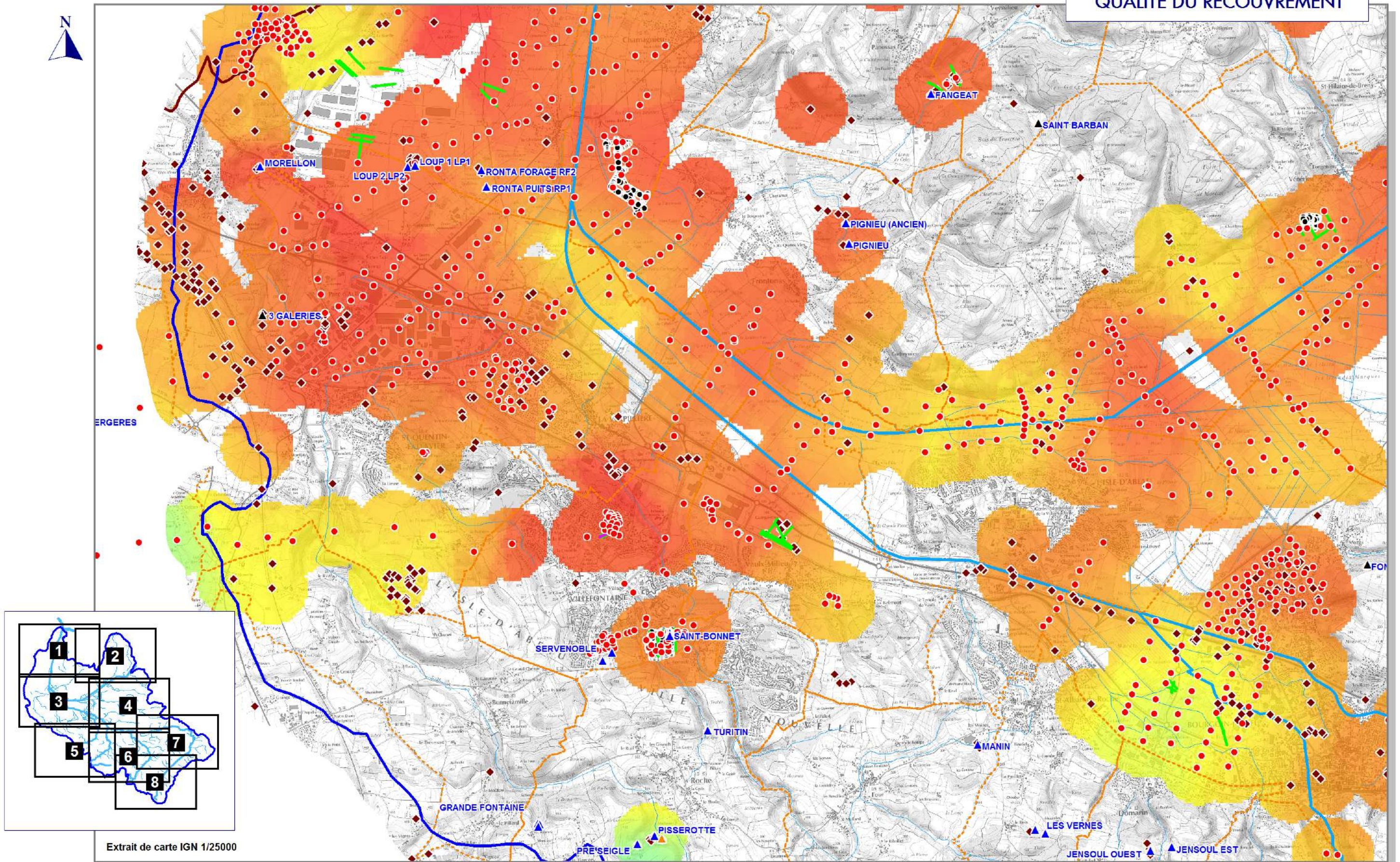
QUALITE DU RECOUVREMENT



QUALITE DU RECOUVREMENT

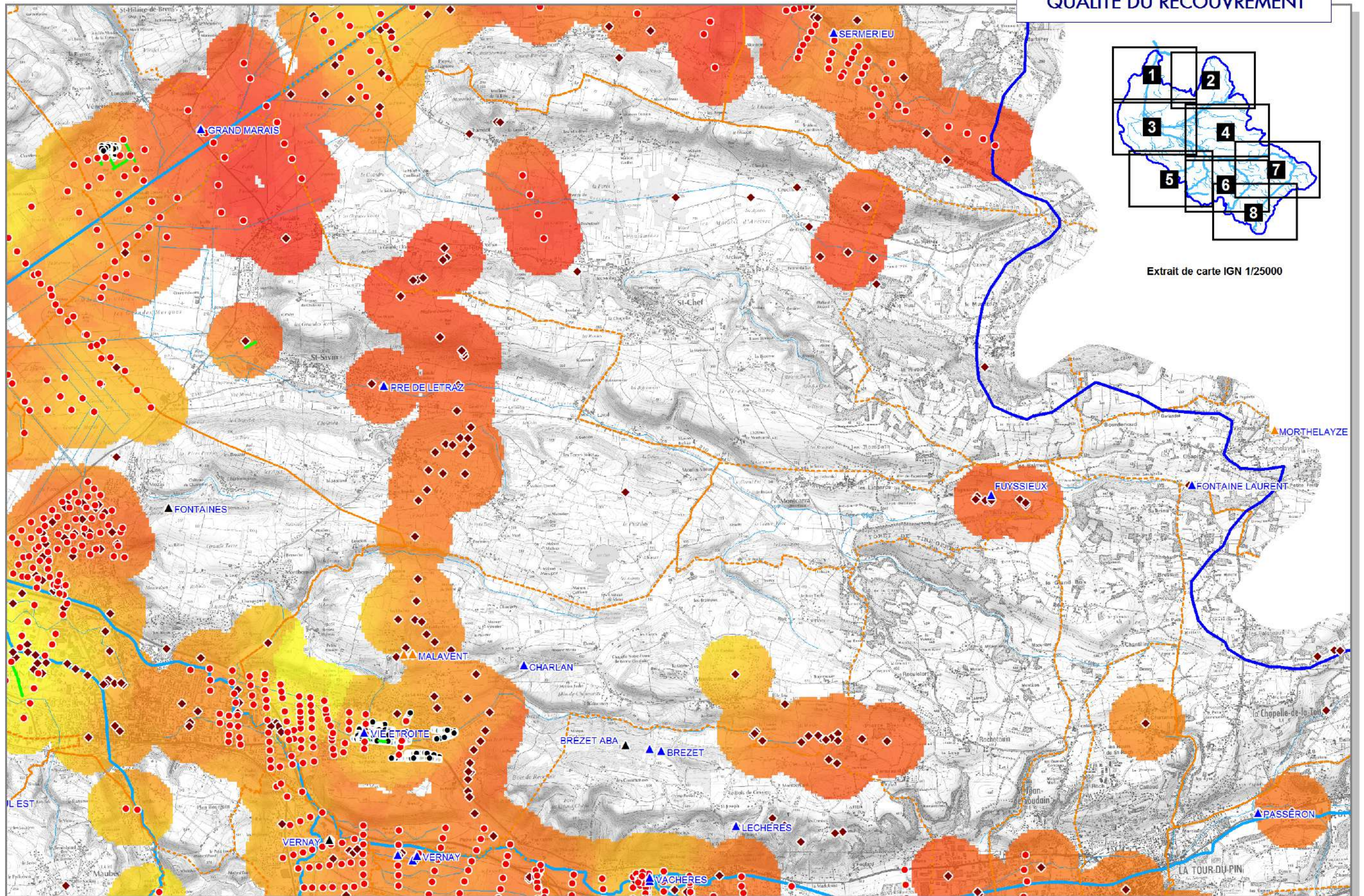


QUALITE DU RECOUVREMENT



Extrait de carte IGN 1/25000

QUALITE DU RECOUVREMENT

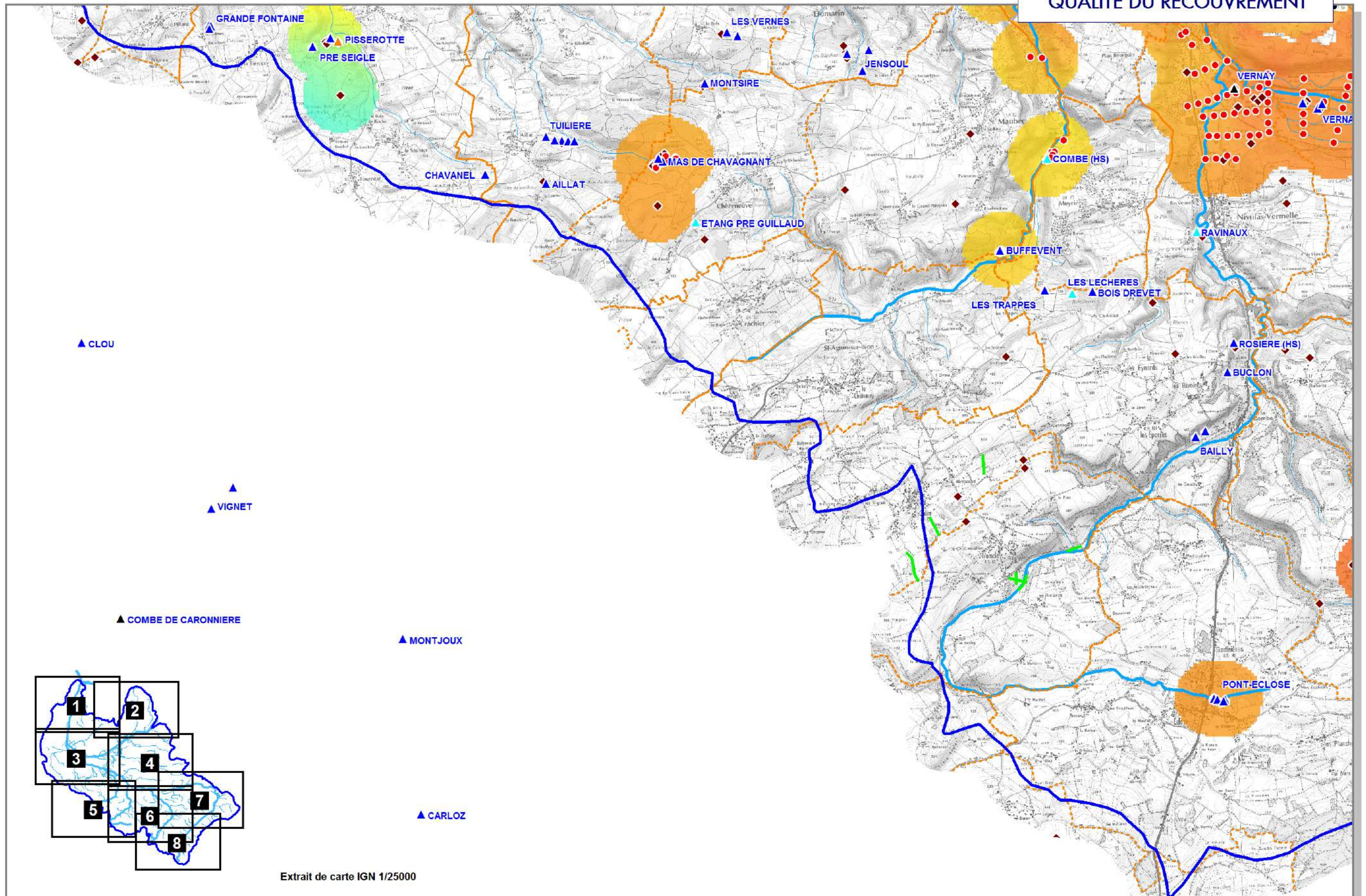


Extrait de carte IGN 1/25000





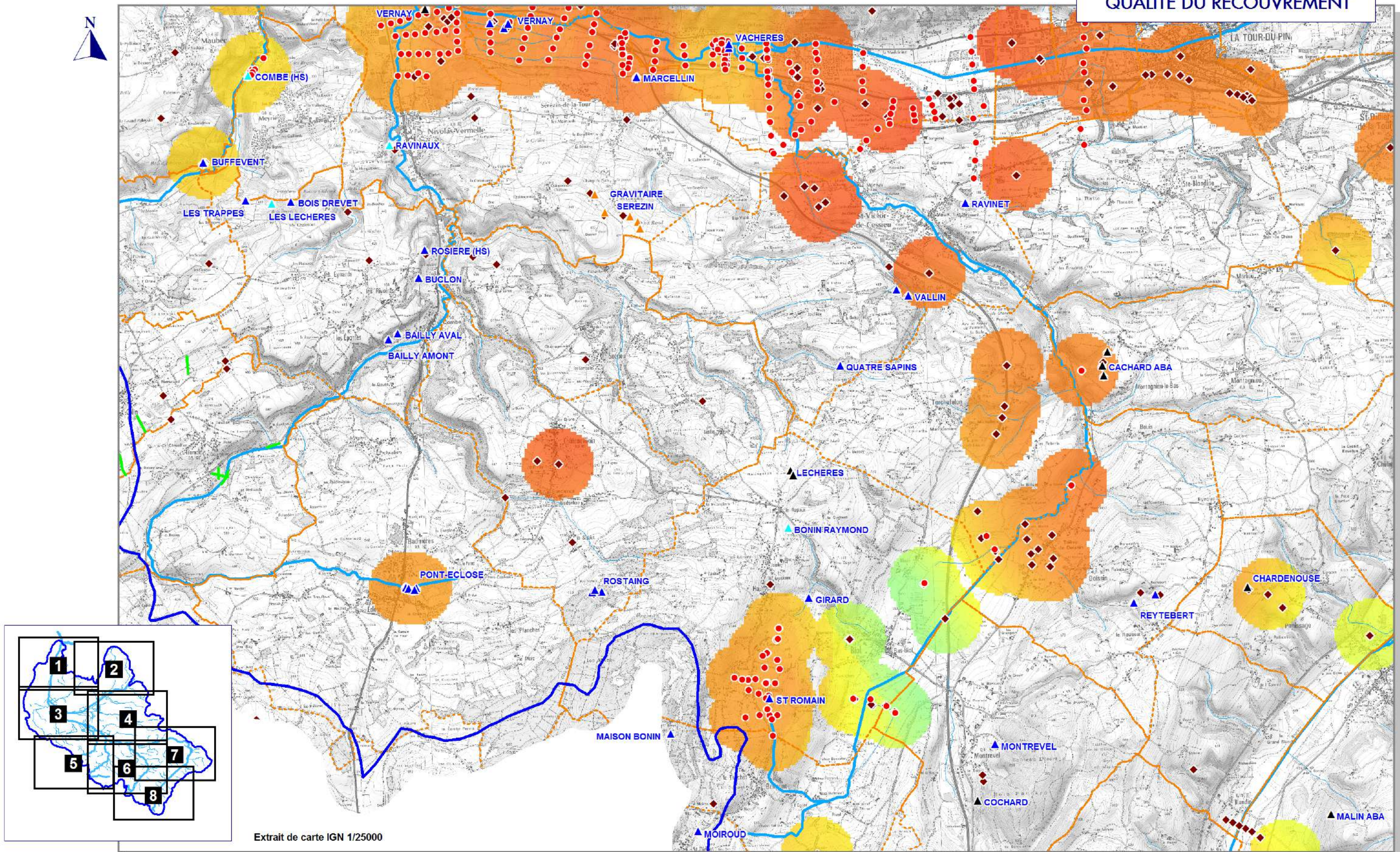
QUALITE DU RECOUVREMENT



Extrait de carte IGN 1/25000

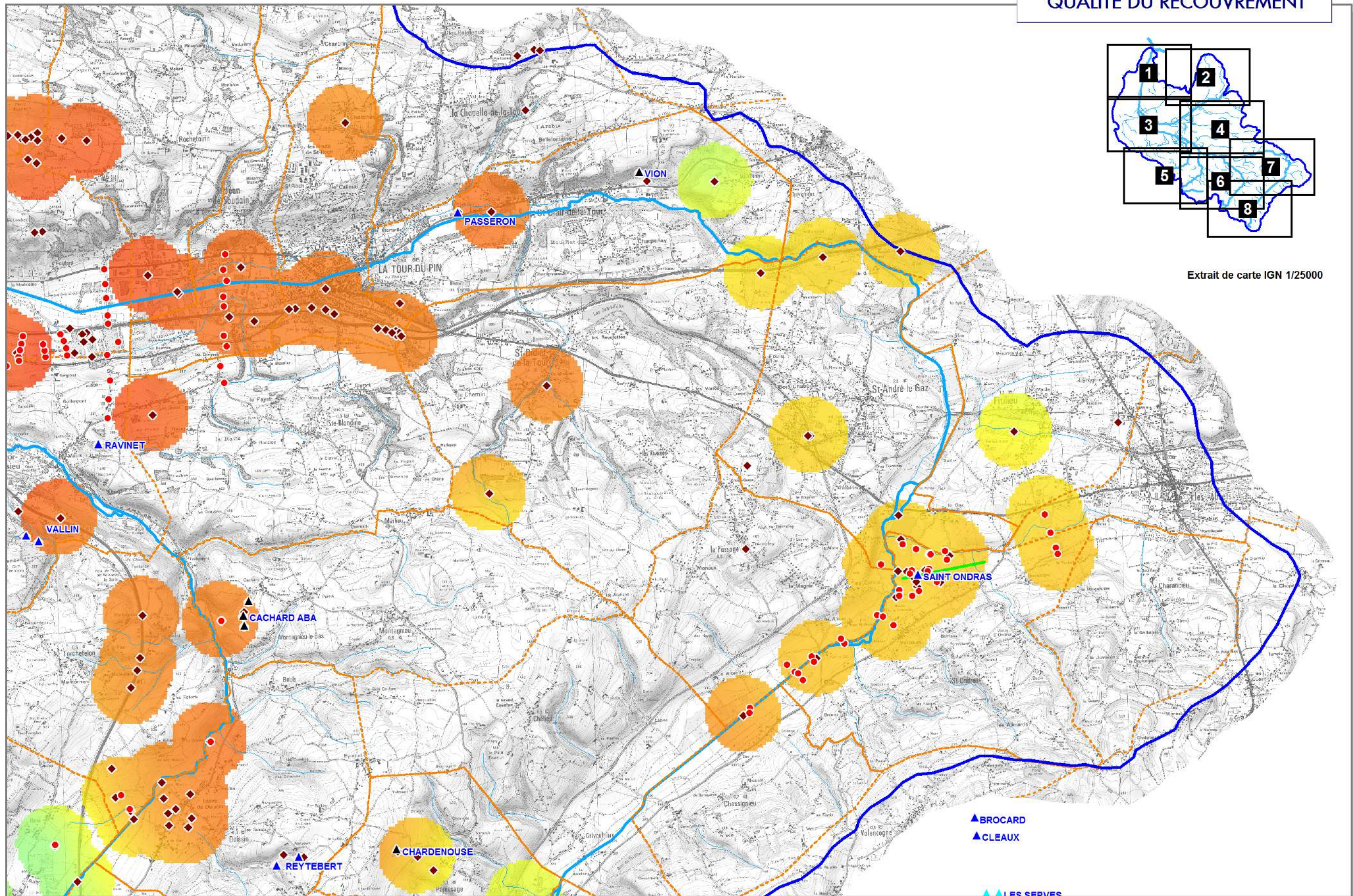
0 500 1000 1500 2000 m

QUALITE DU RECOUVREMENT



Extrait de carte IGN 1/25000

QUALITE DU RECOUVREMENT



Extrait de carte IGN 1/25000





ETUDE D'IDENTIFICATION ET DE PROTECTION DES RESSOURCES EN EAU SOUTERRAINE MAJEURES POUR L'AEP

ATLAS CARTOGRAPHIQUE

CPGF-HORIZON
Centre-Est

"Le Rivet" 5 allée du Levant - 38300 BOURGOIN-JALLIEU
Tél. : 04 74 18 32 47 - Fax : 04 74 18 32 58
www.cpgf-horizon-ce.com

eau
environnement
géophysique...

OPQIBi
L'INGENIERIE QUALIFIÉE
CERTIFICAT
N° 08 06 1986

ÉTUDE 16-071/38
Mai 2017



ETUDE D'IDENTIFICATION ET DE PROTECTION DES RESSOURCES EN EAU SOUTERRAINE MAJEURES POUR L'AEP

PLANCHE 1 CARTE ADMINISTRATIVE

CPGF-HORIZON
Centre-Est









"Le Rivet" 5 allée du Levant - 38300 BOURGOIN-JALLIEU
Tél. : 04 74 18 32 47 - Fax : 04 74 18 32 58
www.cpgf-horizon-ce.com

eau
environnement
géophysique...

OPQIBi
L'INGENIERIE QUALIFIEE
CERTIFICAT
N° 08 06 1986

ÉTUDE 16-071/38
Mai 2017

CARTE DES UDE ET
LIMITES ADMINISTRATIVES






-  Limites de départements
-  Limite du SAGE de la Bourbre
-  Limites de SCOT
-  Limites de communes
-  Réseau hydrographique principal (les 5 rivières)
-  Réseau hydrographique secondaire
-  Bassin versant de la Bourbre
-  Communautés de communes (EPCI)

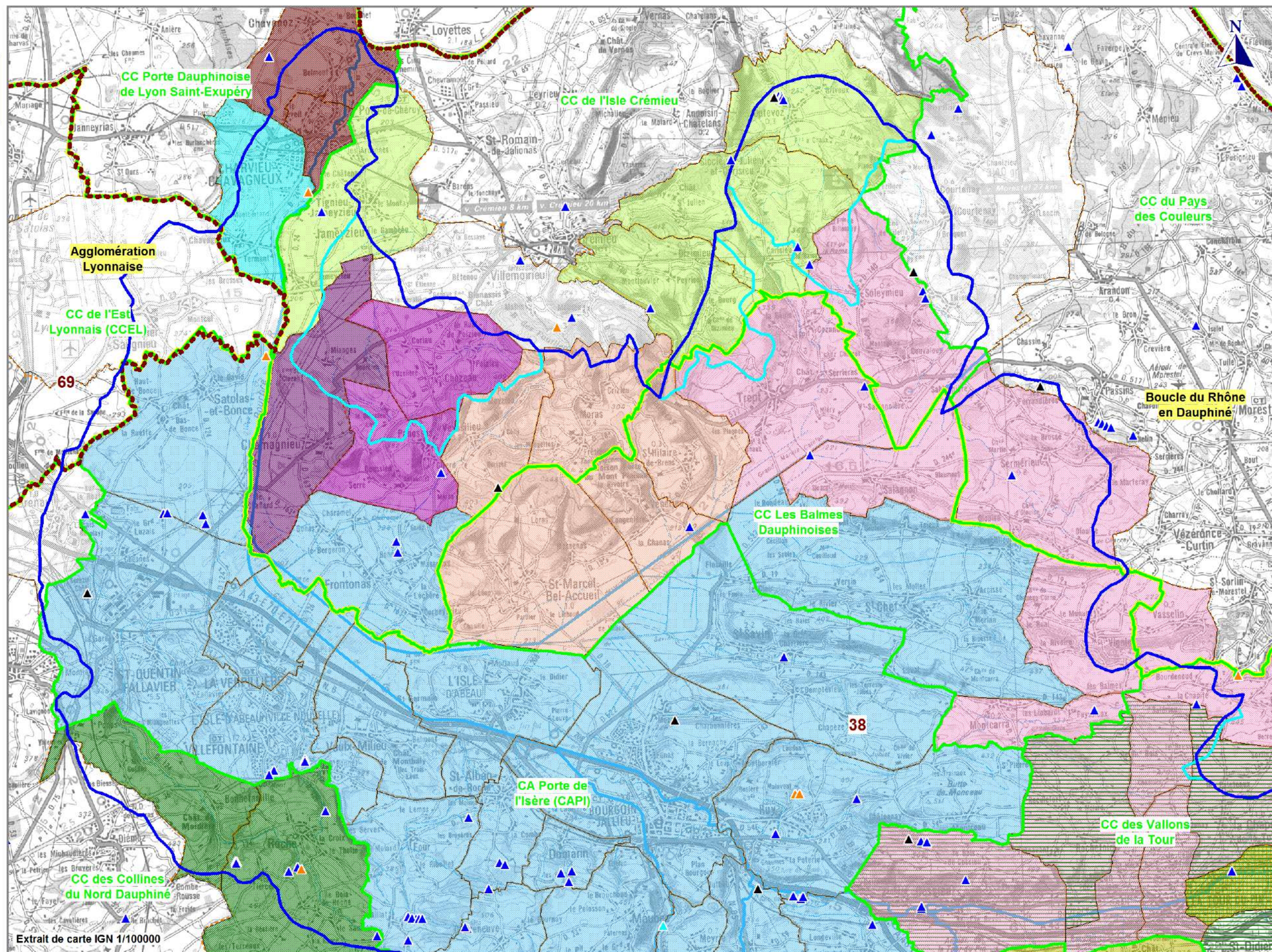
Unités de Gestion des Eaux UGE :

-  CA Pays Virois
-  CAPI
-  CC Vallons de la Tour
-  Commune
-  SI Chozeau Saint-Hilaire
-  SIE Chozeau Panossas
-  SIE de la Haute Bourbre
-  SIE de la Vallée de l'Agny
-  SIE des Abrêts
-  SIE des Eaux du Brachet
-  SIE Dolomieu Montcarra
-  SIE Lac de Moras
-  SIE Plateau de Crémieu
-  SIE Région de Biol
-  SIE Saint-Jean-de-Bourmay
-  SIVOM Pont-de-Chéry
-  SYPENOI

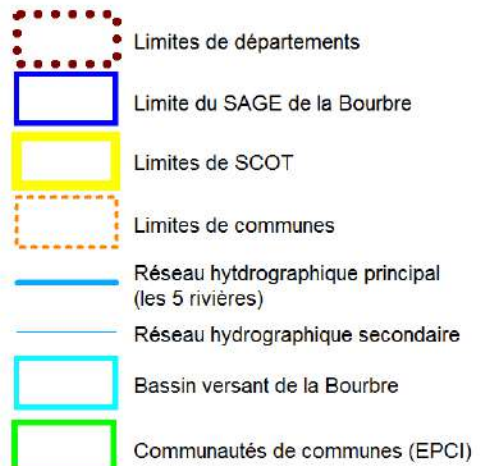
Captages AEP par état d'utilisation :

(source de données ARS)

-  Abandonné
-  Actif
-  D'appoint ou de secours
-  Hors service
-  En projet



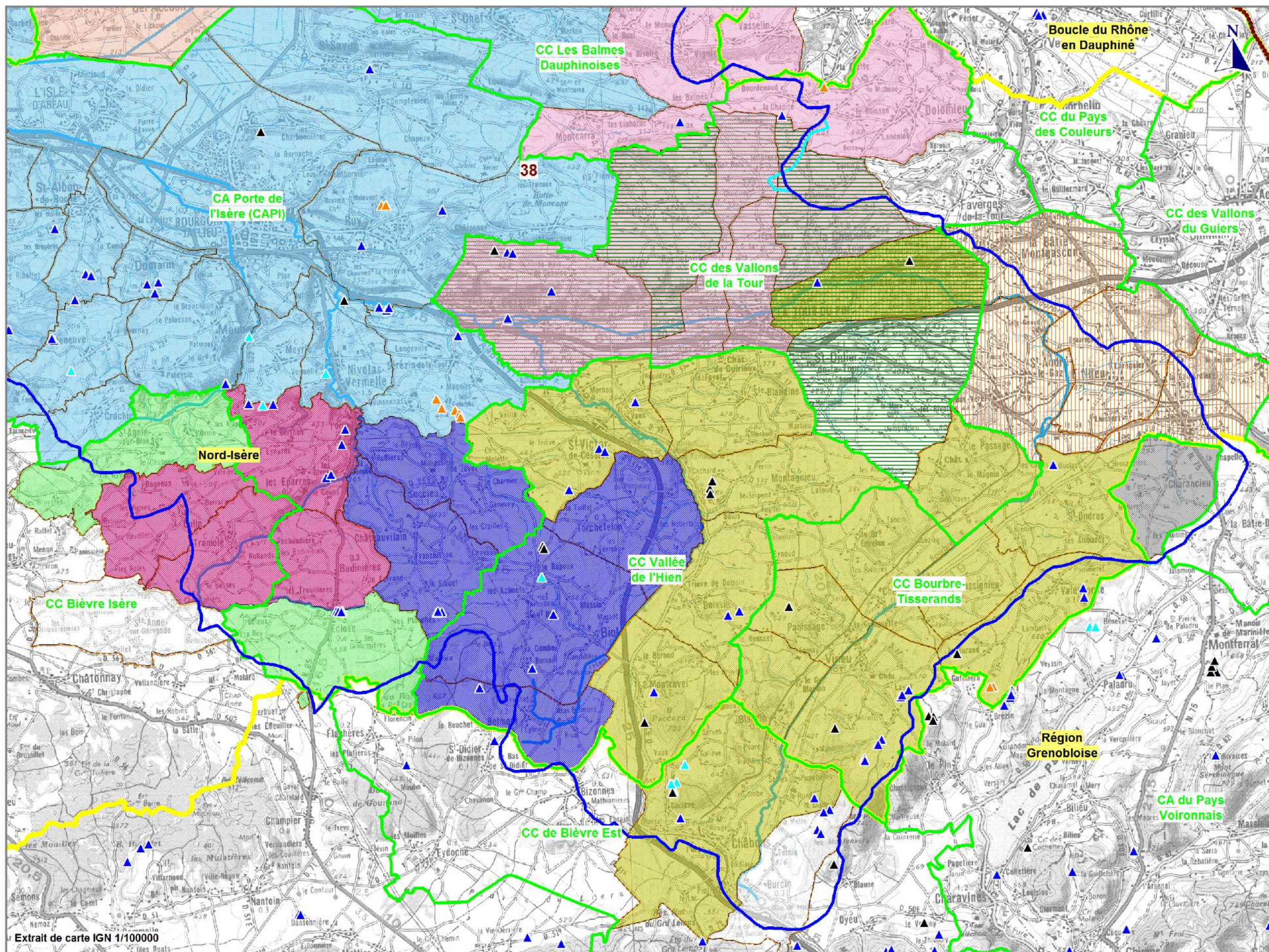
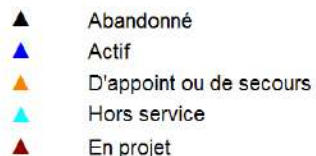
CARTE DES UDE ET
LIMITES ADMINISTRATIVES



Unités de Gestion des Eaux UGE :



Captages AEP par état d'utilisation :
(source de données ARS)



Extrait de carte IGN 1/100000





ETUDE D'IDENTIFICATION ET DE PROTECTION DES RESSOURCES EN EAU SOUTERRAINE MAJEURES POUR L'AEP

PLANCHE 2

QUALITE DU RECOUVREMENT

CPGF-HORIZON
Centre-Est



eau
environnement
géophysique...

"Le Rivet" 5 allée du Levant - 38300 BOURGOIN-JALLIEU
Tél. : 04 74 18 32 47 - Fax : 04 74 18 32 58

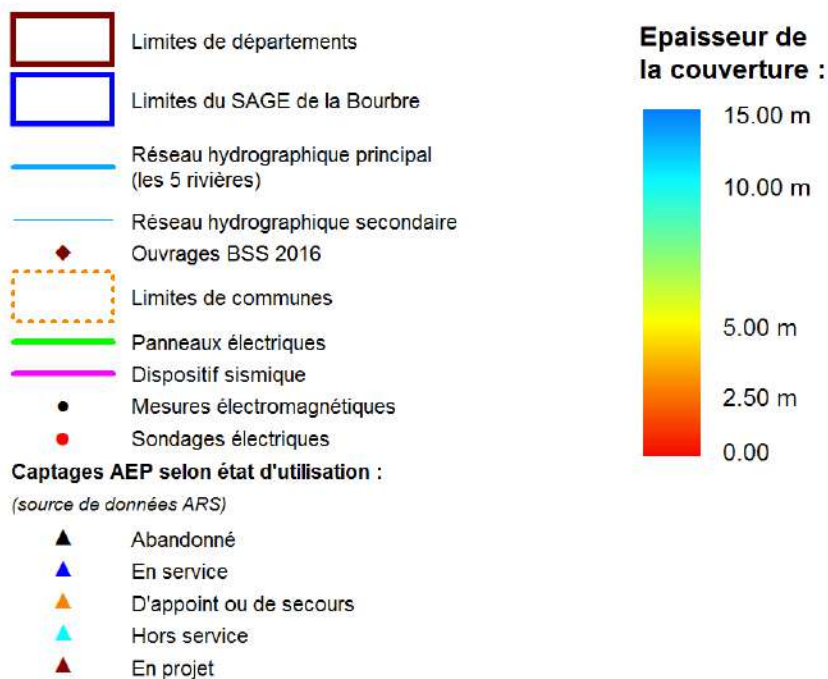
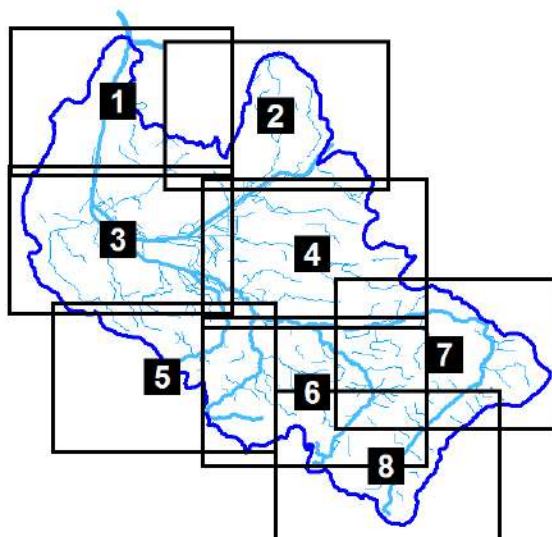
www.cpgf-horizon-ce.com



ÉTUDE 16-071/38

Mai 2017

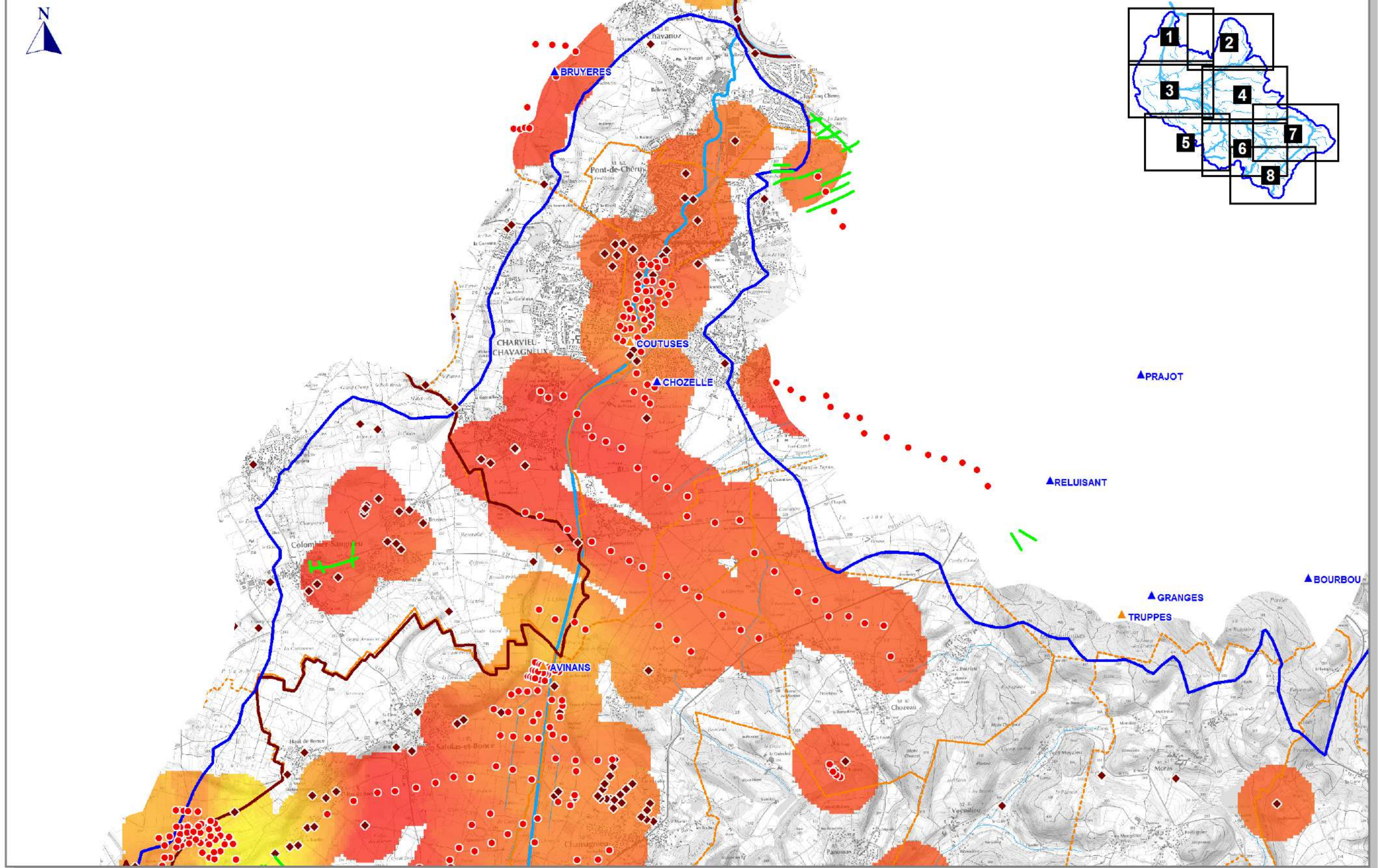
QUALITE DU RECOUVREMENT



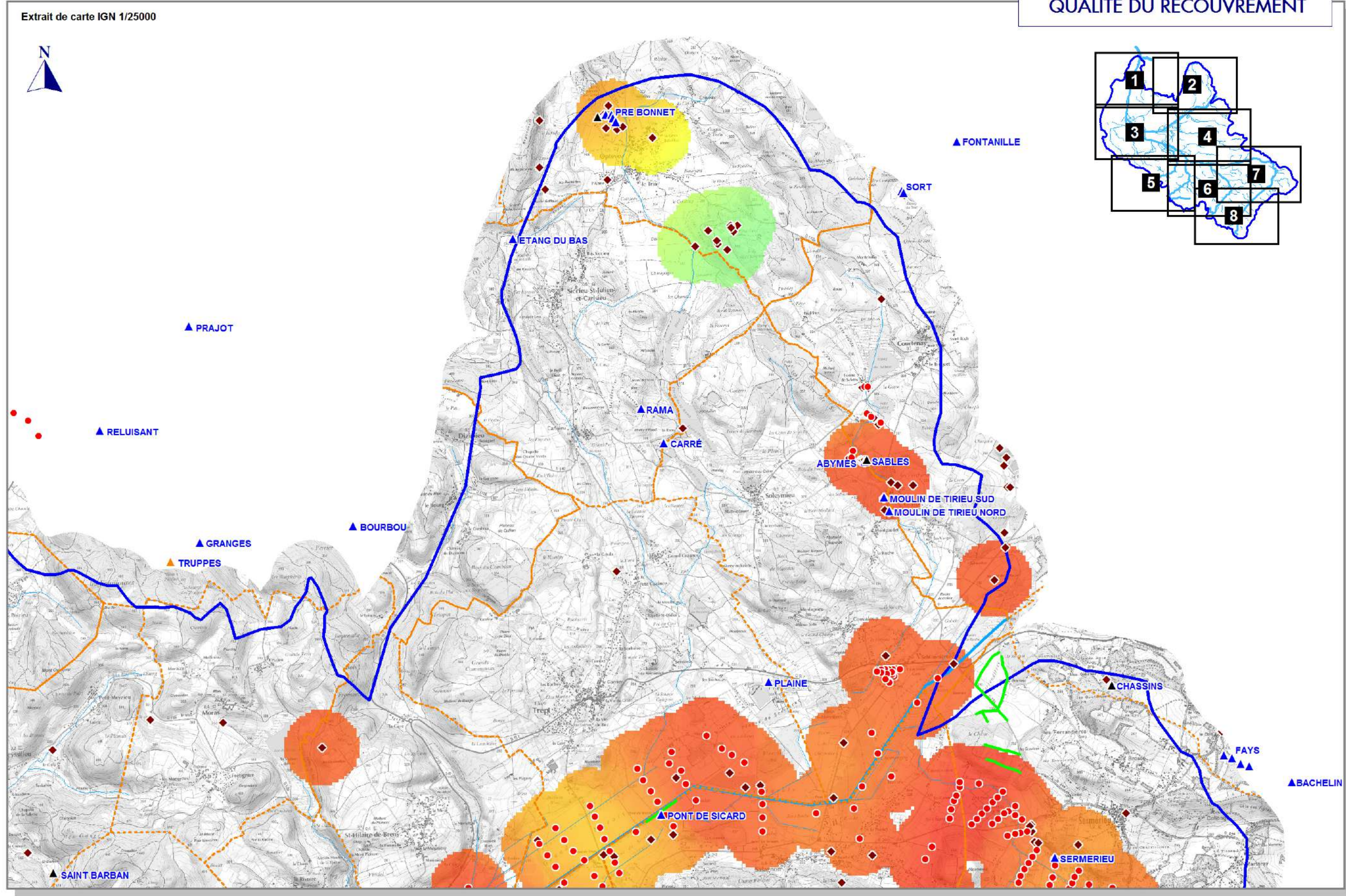
Réf. : BURGEAP CEAUCE161542 / REAUCE02463-01 - CPGF-HORIZON Centre-Est 16-071/38 (Mai 2017)

Extrait de carte IGN 1/25000

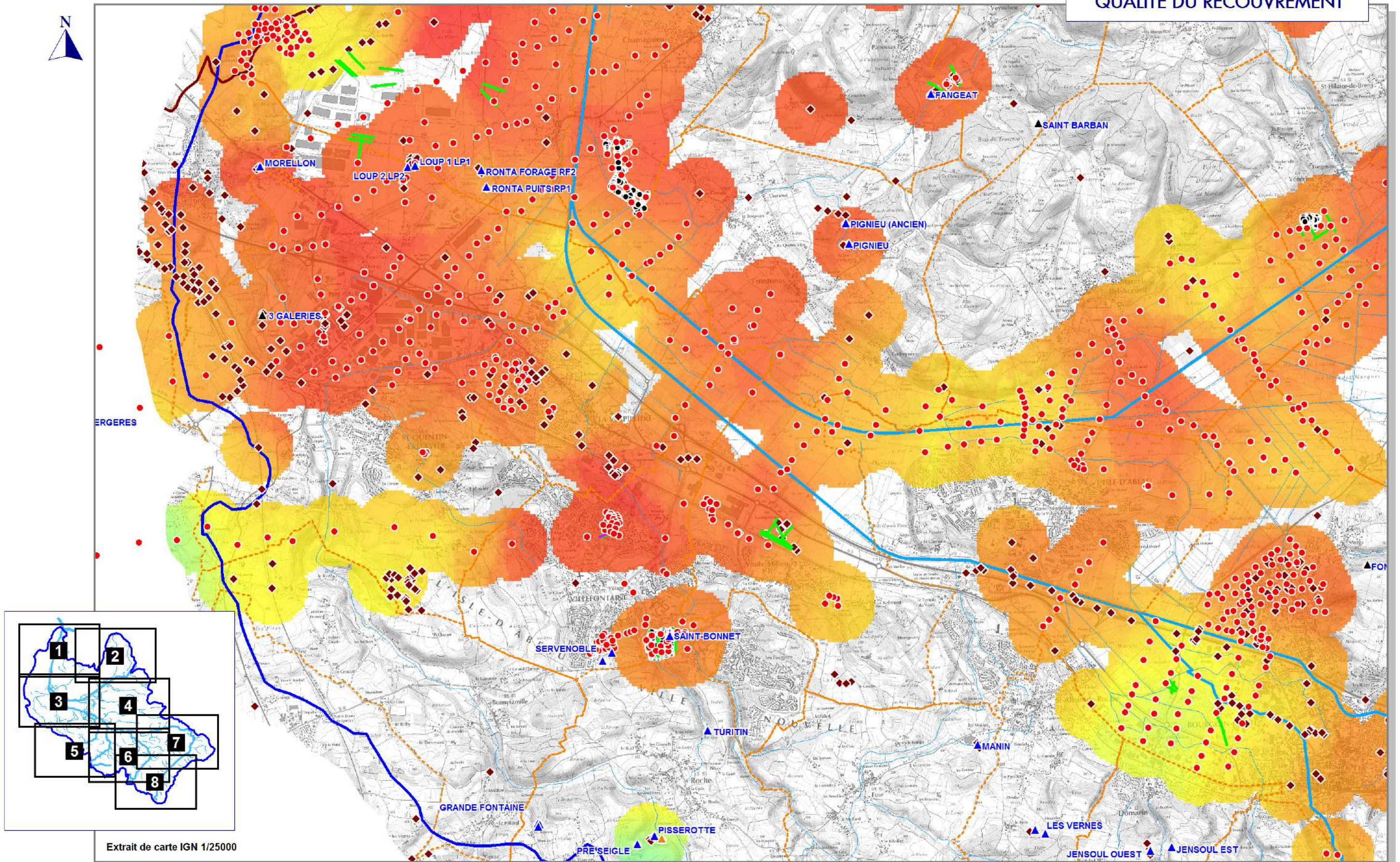
QUALITE DU RECOUVREMENT



QUALITE DU RECOUVREMENT

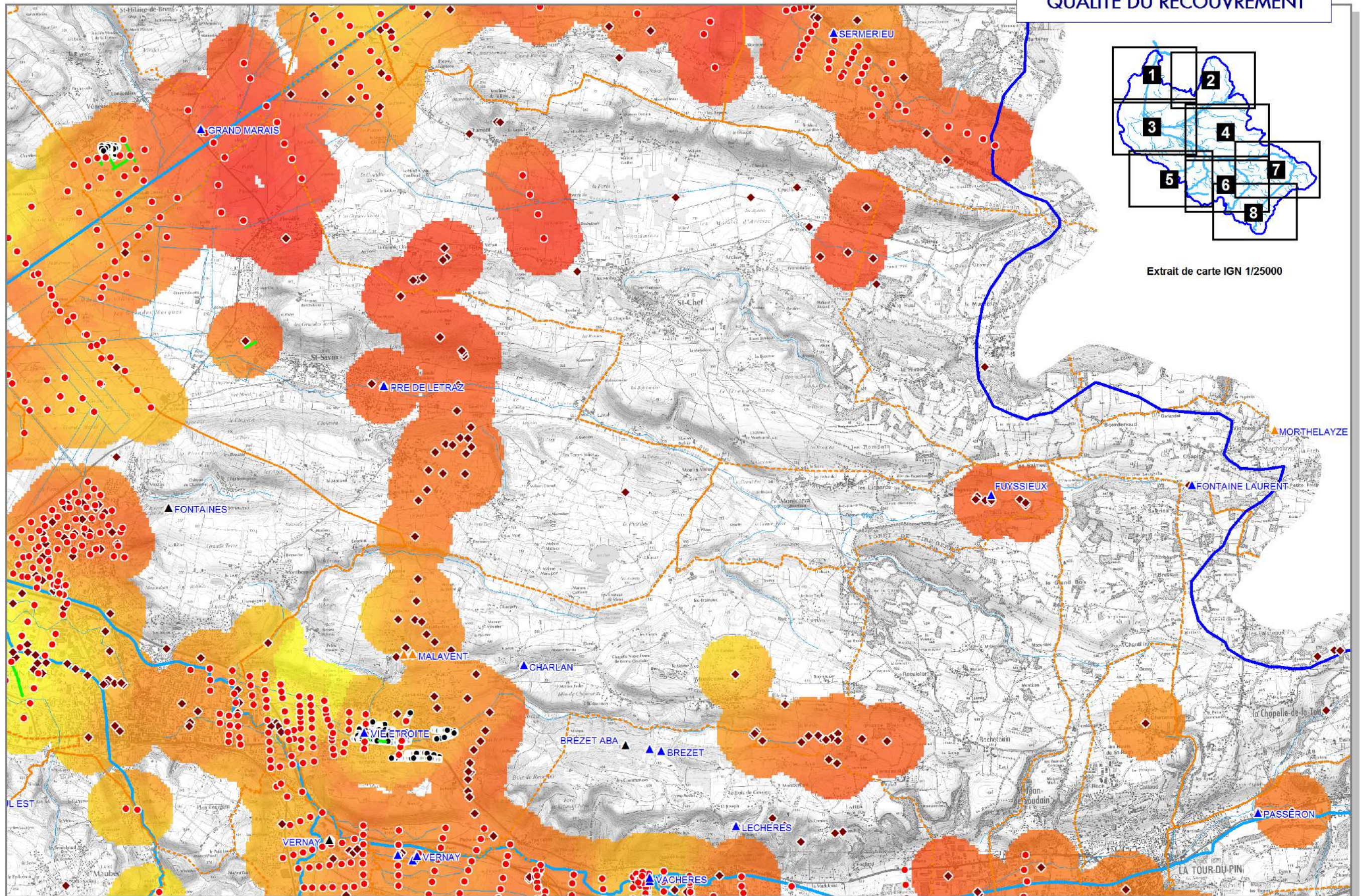


QUALITE DU RECOUVREMENT



Extrait de carte IGN 1/25000

QUALITE DU RECOUVREMENT

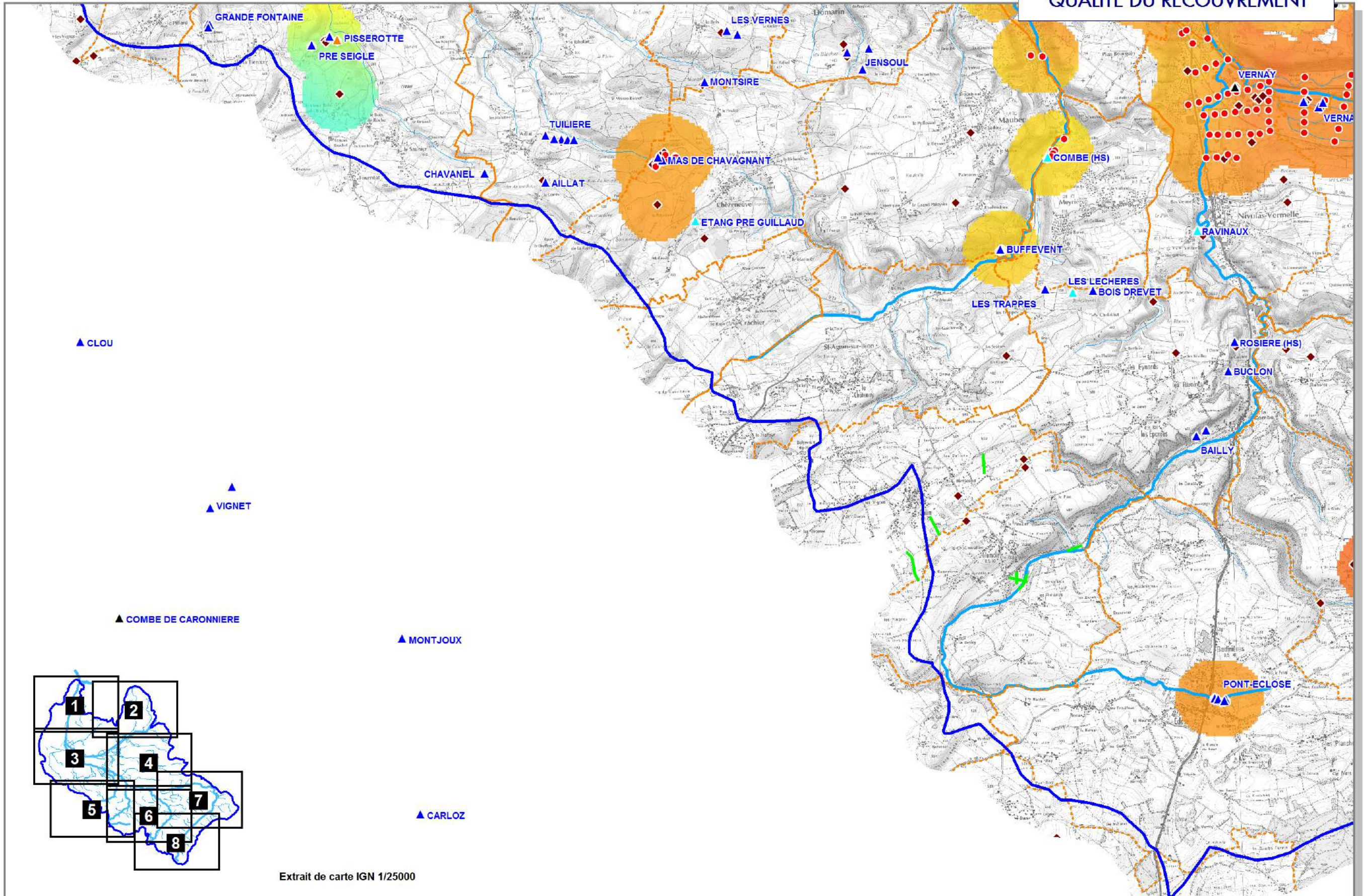


Extrait de carte IGN 1/25000





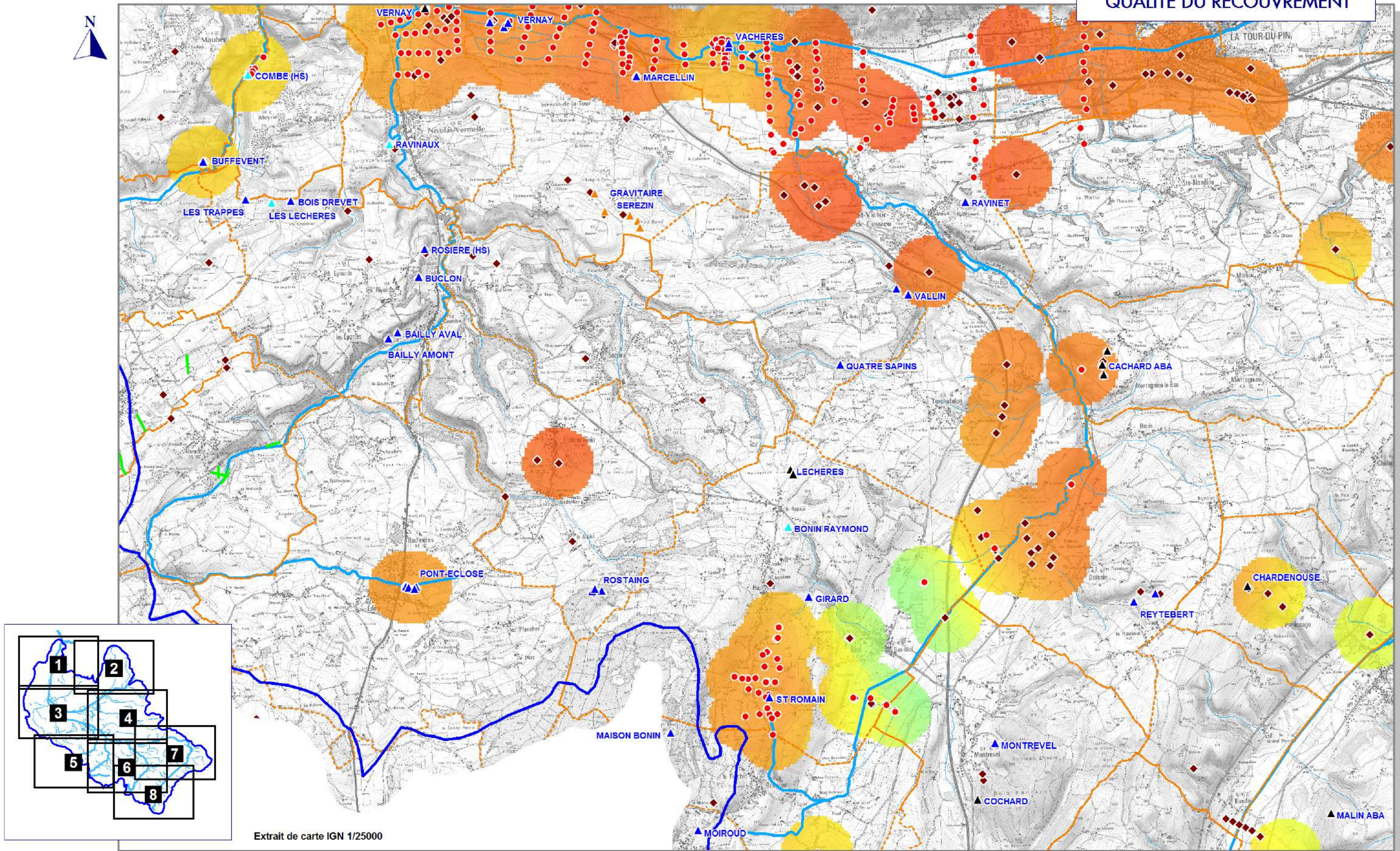
QUALITE DU RECOUVREMENT



Extrait de carte IGN 1/25000

0 500 1000 1500 2000 m

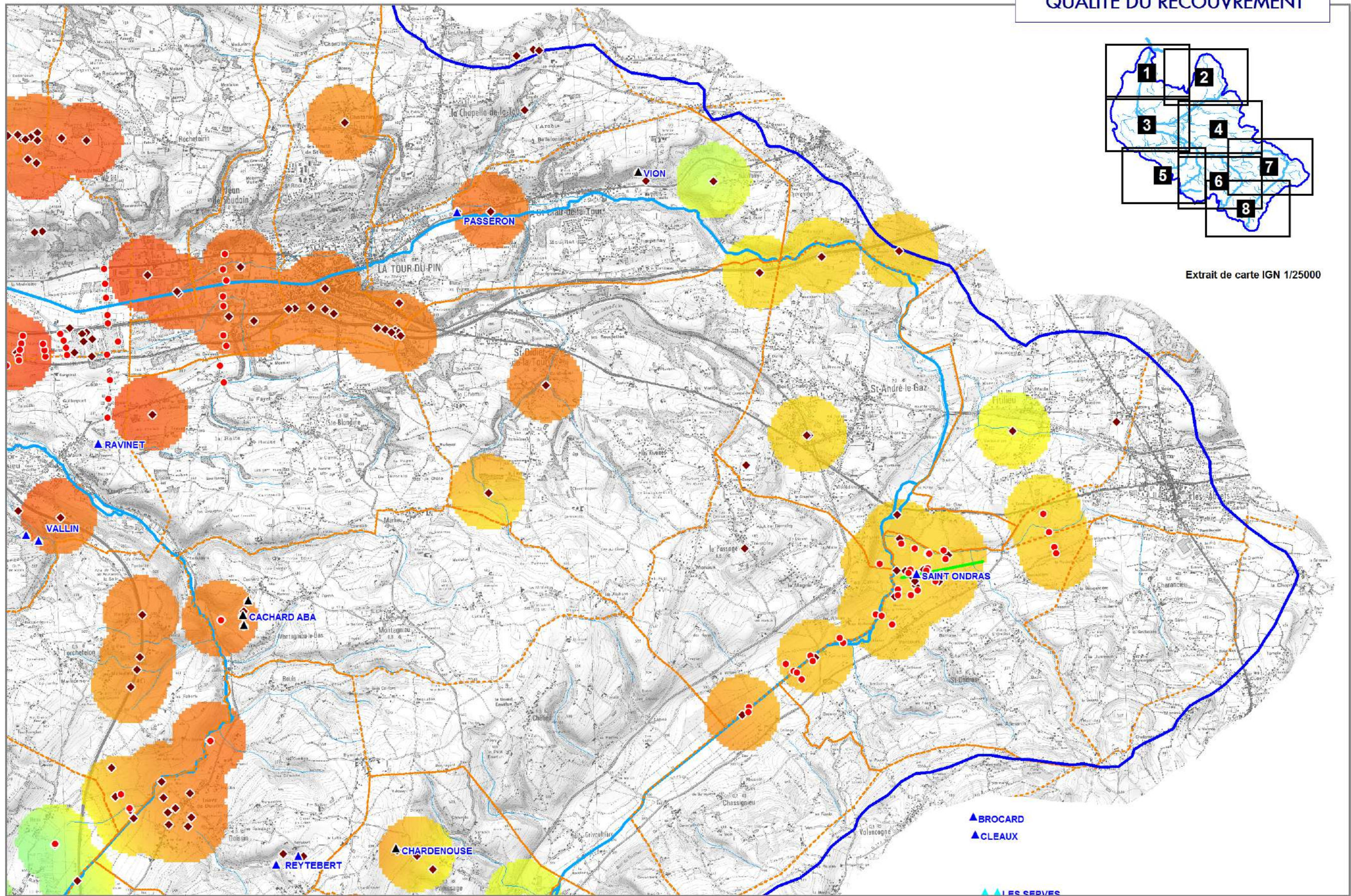
QUALITE DU RECOUVREMENT



Extrait de carte IGN 1/25000



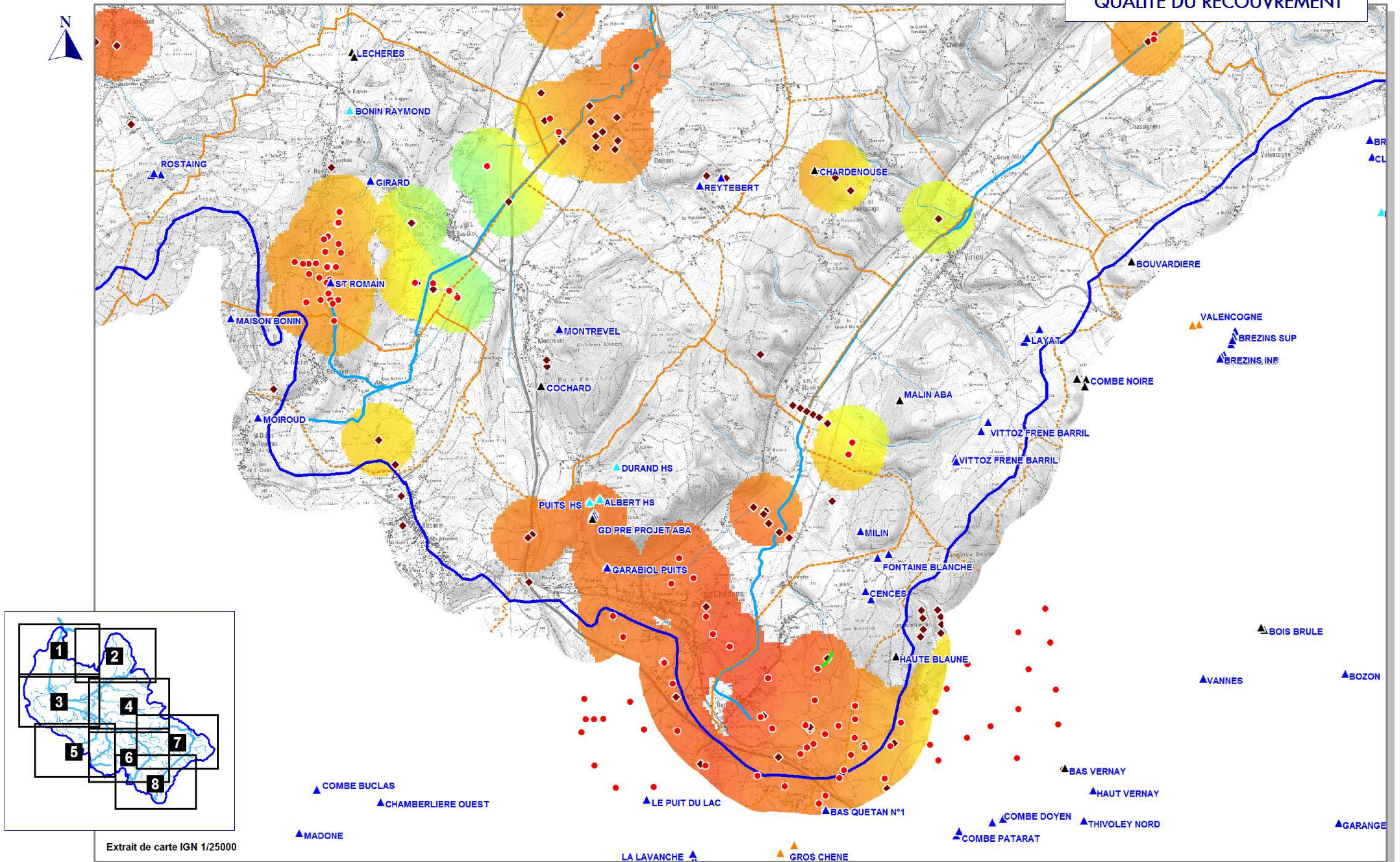
QUALITE DU RECOUVREMENT



Extrait de carte IGN 1/25000



QUALITE DU RECOUVREMENT



Extrait de carte IGN 1/25000



ETUDE D'IDENTIFICATION ET DE PROTECTION DES RESSOURCES EN EAU SOUTERRAINE MAJEURES POUR L'AEP

PLANCHE 3

EPAISSEUR DES ALLUVIONS

CPGF-HORIZON
Centre-Est



eau
environnement
géophysique...

"Le Rivet" 5 allée du Levant - 38300 BOURGOIN-JALLIEU
Tél. : 04 74 18 32 47 - Fax : 04 74 18 32 58

www.cpgf-horizon-ce.com

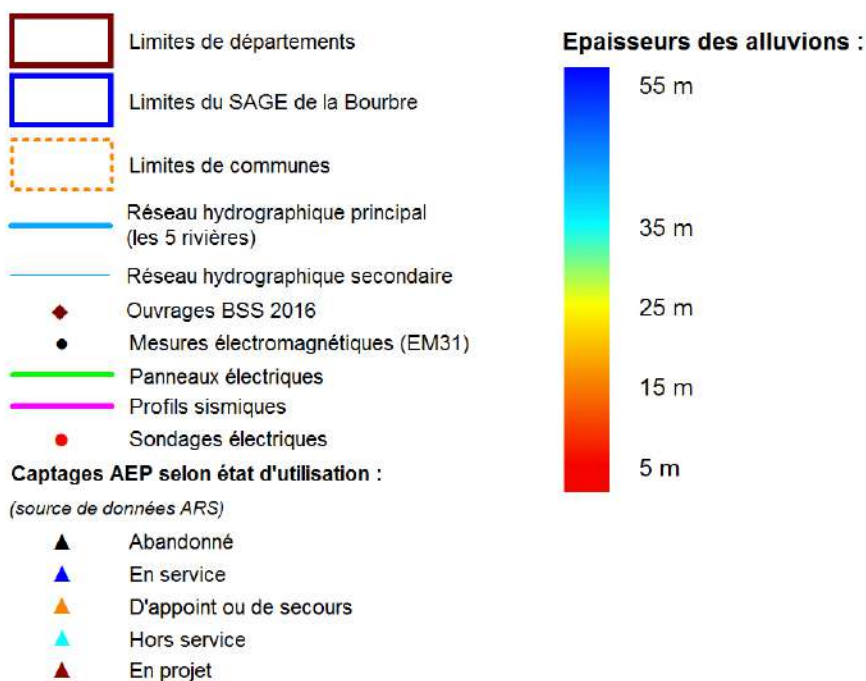
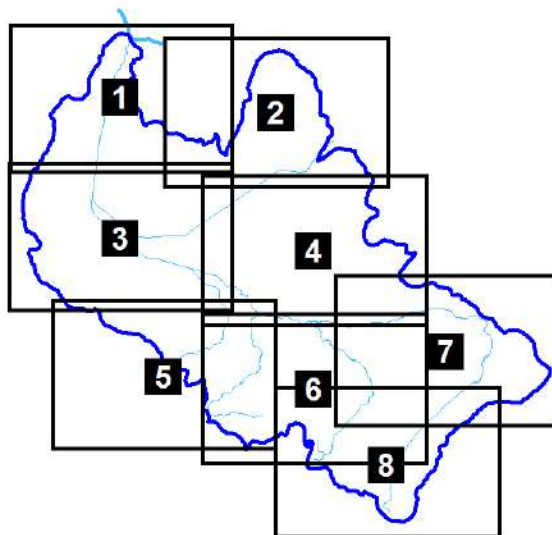


OPQIBi
INGENIERIE QUALIFIÉE
CERTIFICAT
N° 08 06 1986

ÉTUDE 16-071/38

Mai 2017

EPAISSEUR DES ALLUVIONS

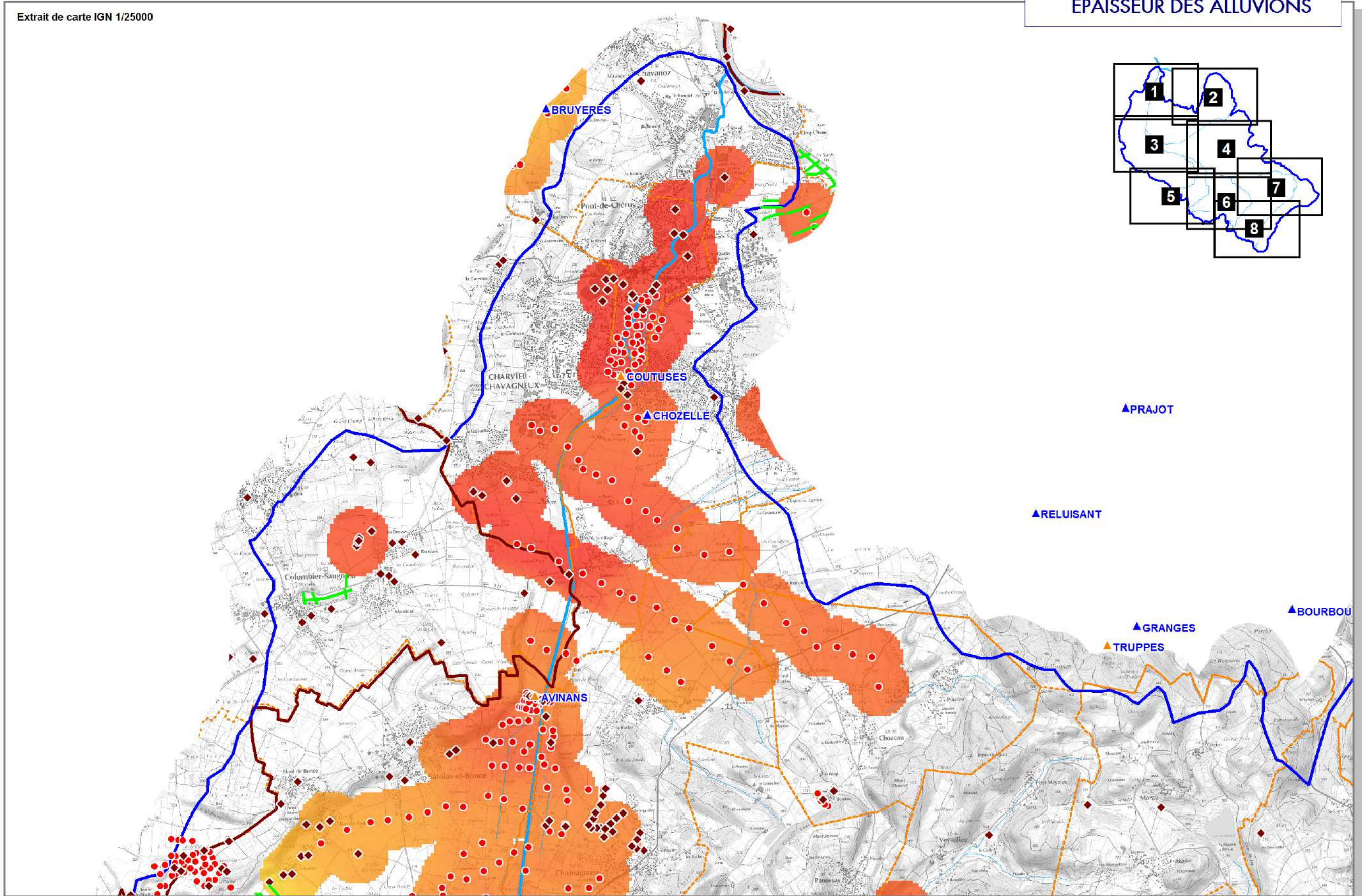
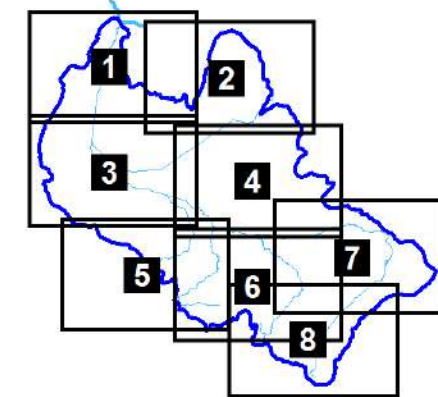


Réf. : BURGEAP CEAUCE161542 / REAUCE02463-01 - CPGF-HORIZON Centre-Est 16-071/38 (Mai 2017)



Extrait de carte IGN 1/25000

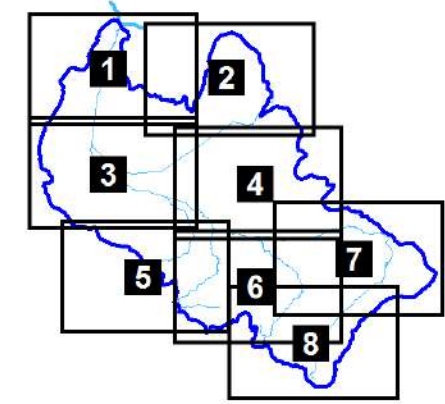
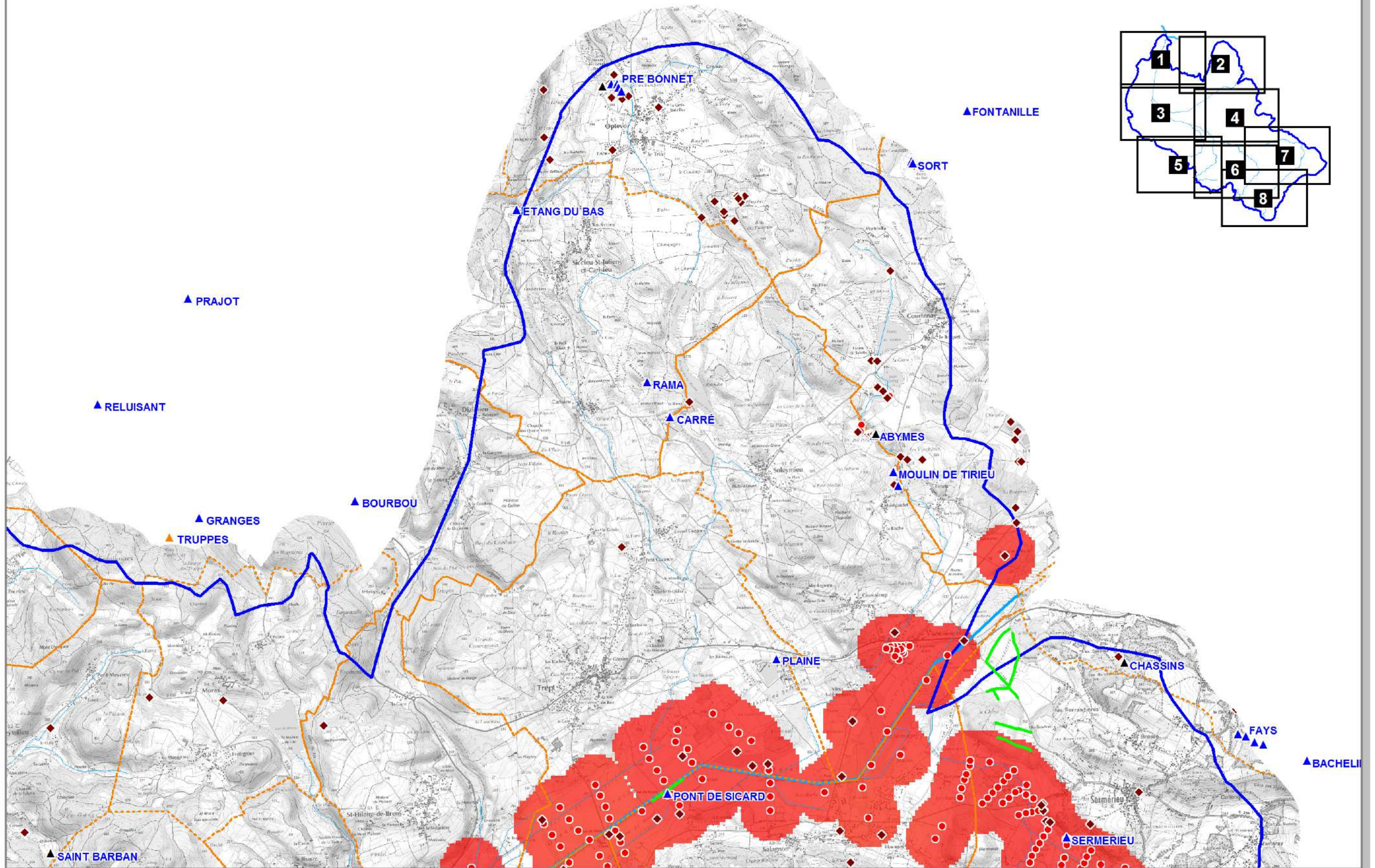
EPAISSEUR DES ALLUVIONS



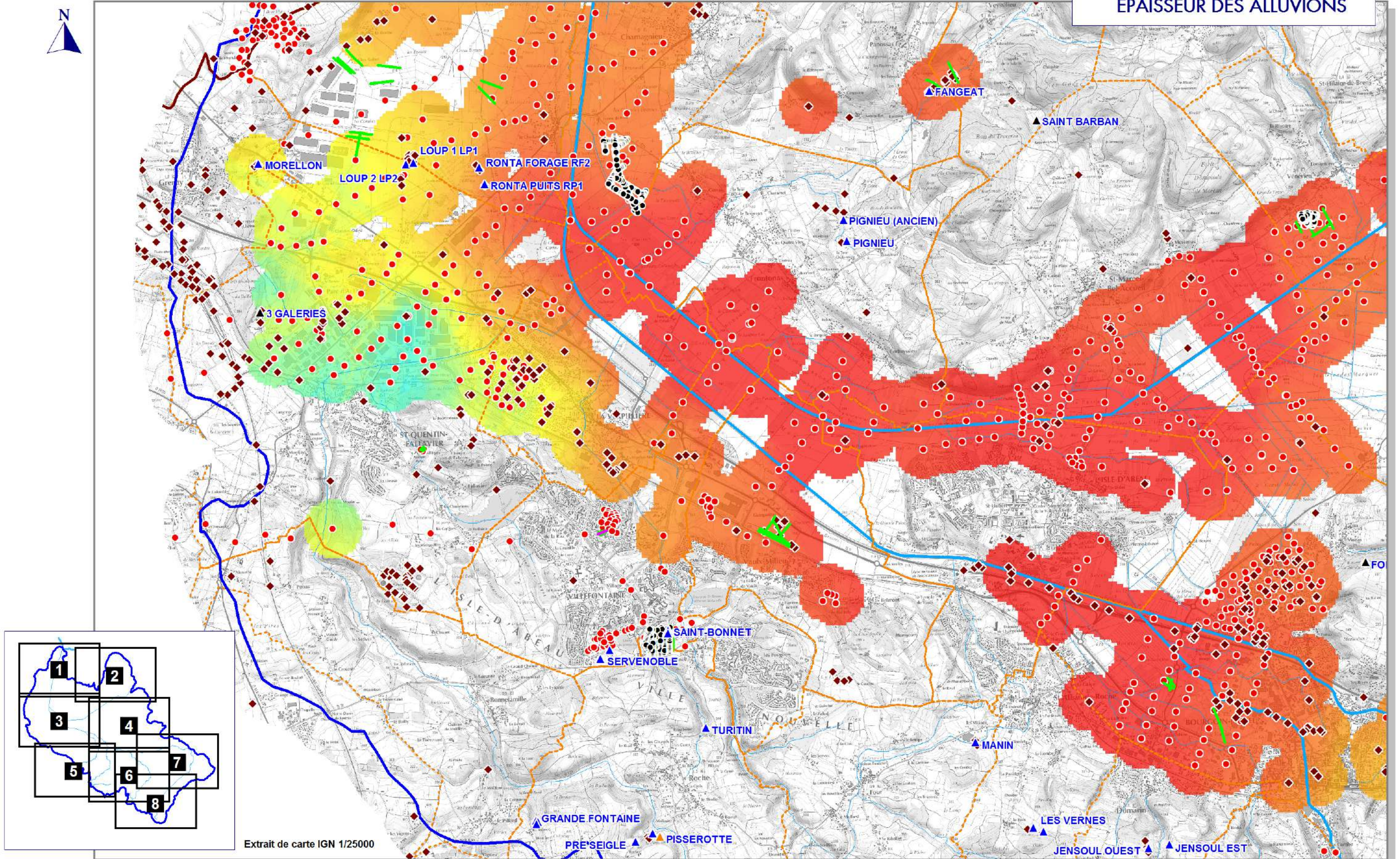


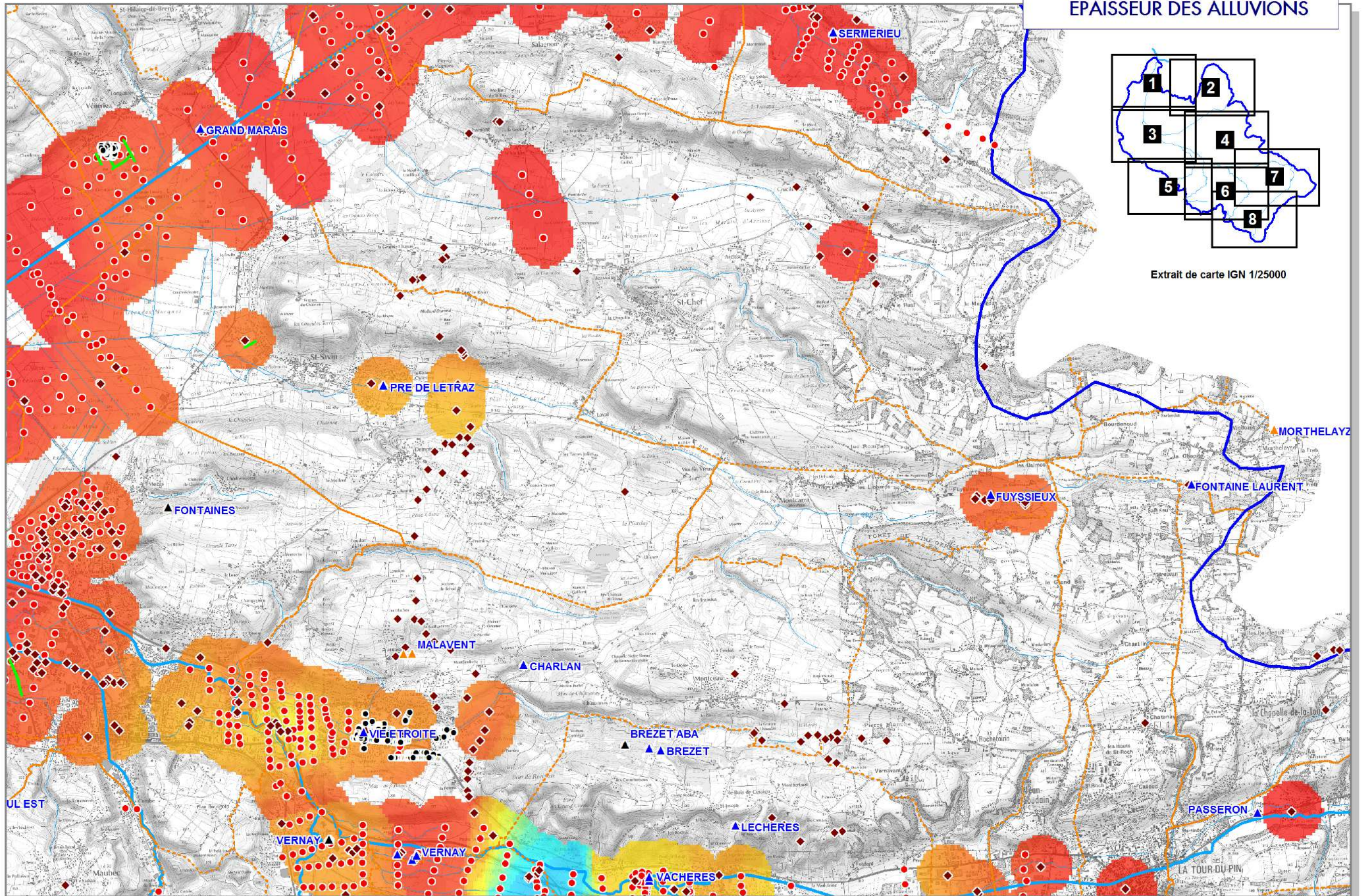
Extrait de carte IGN 1/25000

EPAISSEUR DES ALLUVIONS

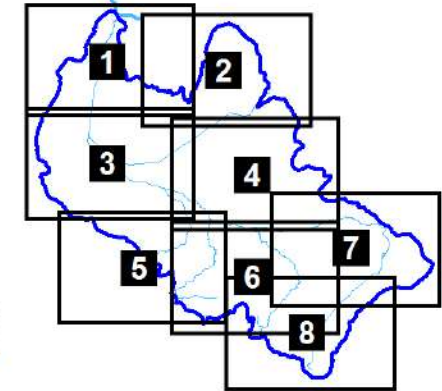


EPAISSEUR DES ALLUVIONS

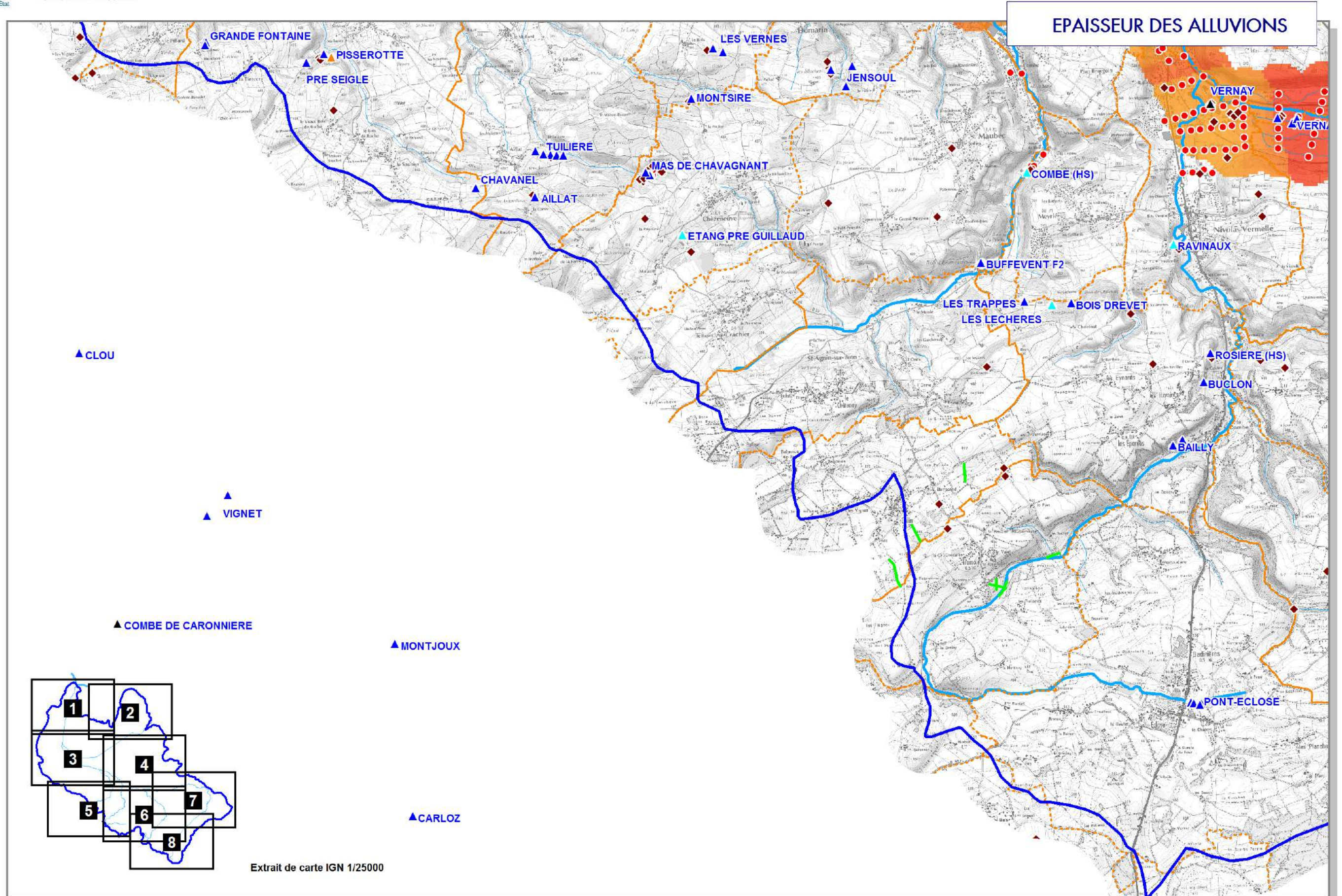




EPAISSEUR DES ALLUVIONS

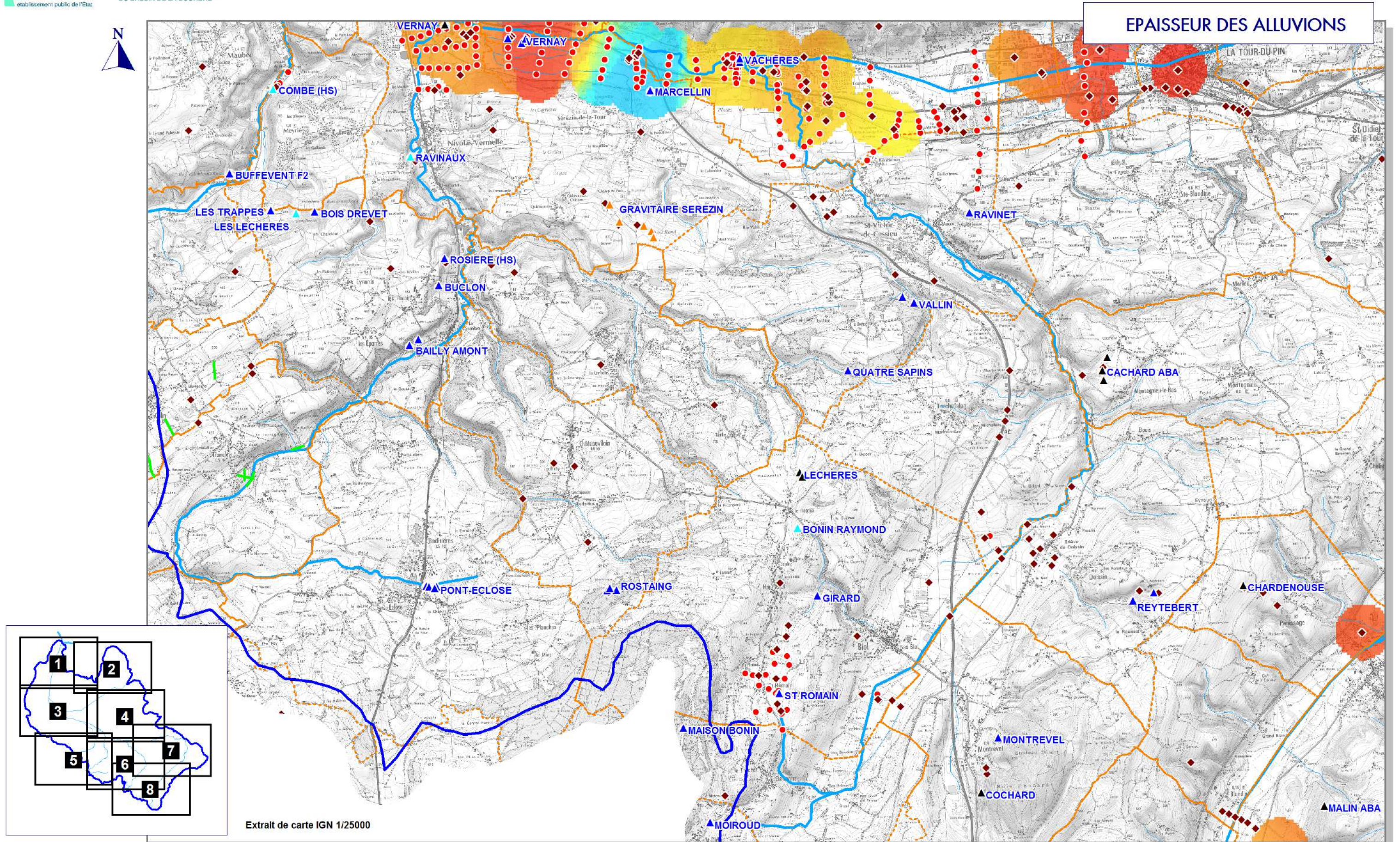


Extrait de carte IGN 1/25000

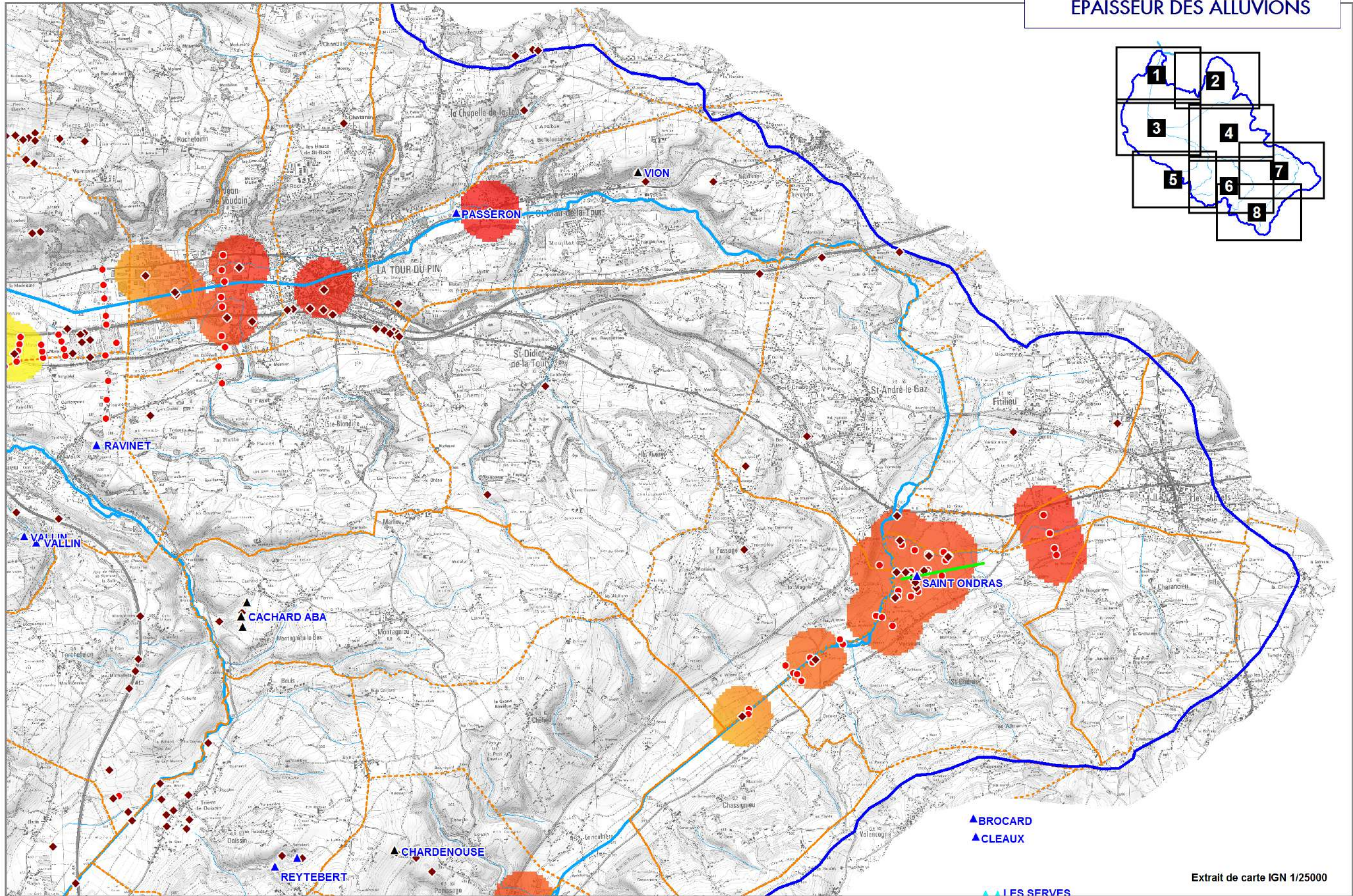


Extrait de carte IGN 1/25000

0 500 1000 1500 2000 m

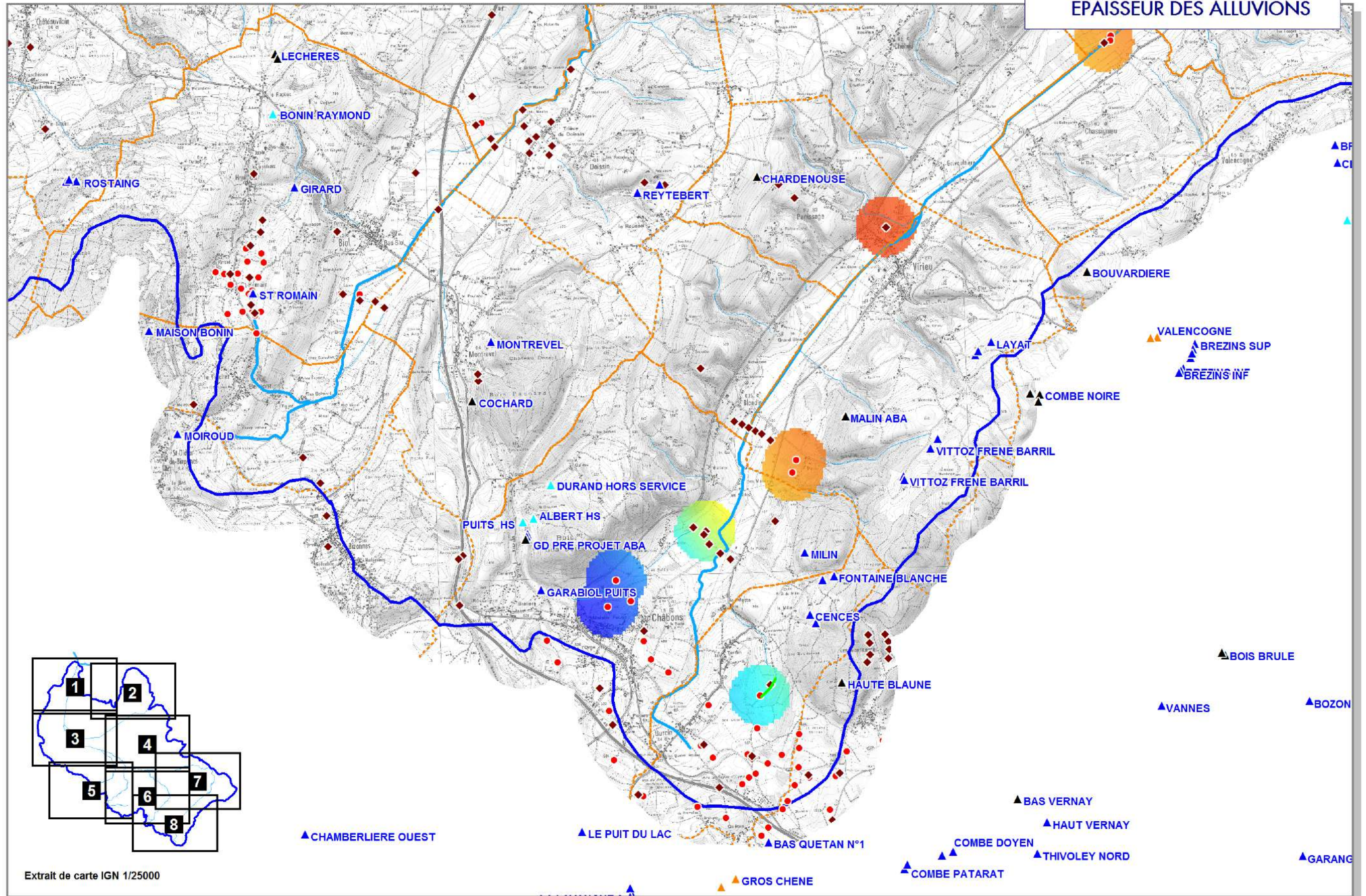


EPAISSEUR DES ALLUVIONS



Extrait de carte IGN 1/25000

0 500 1000 1500 2000 m



Extrait de carte IGN 1/25000



ETUDE D'IDENTIFICATION ET DE PROTECTION DES RESSOURCES EN EAU SOUTERRAINE MAJEURES POUR L'AEP

PLANCHE 4

ÉCOULEMENTS SOUTERRAINS

CPGF-HORIZON
Centre-Est



eau
environnement
géophysique...

"Le Rivet" 5 allée du Levant - 38300 BOURGOIN-JALLIEU
Tél. : 04 74 18 32 47 - Fax : 04 74 18 32 58

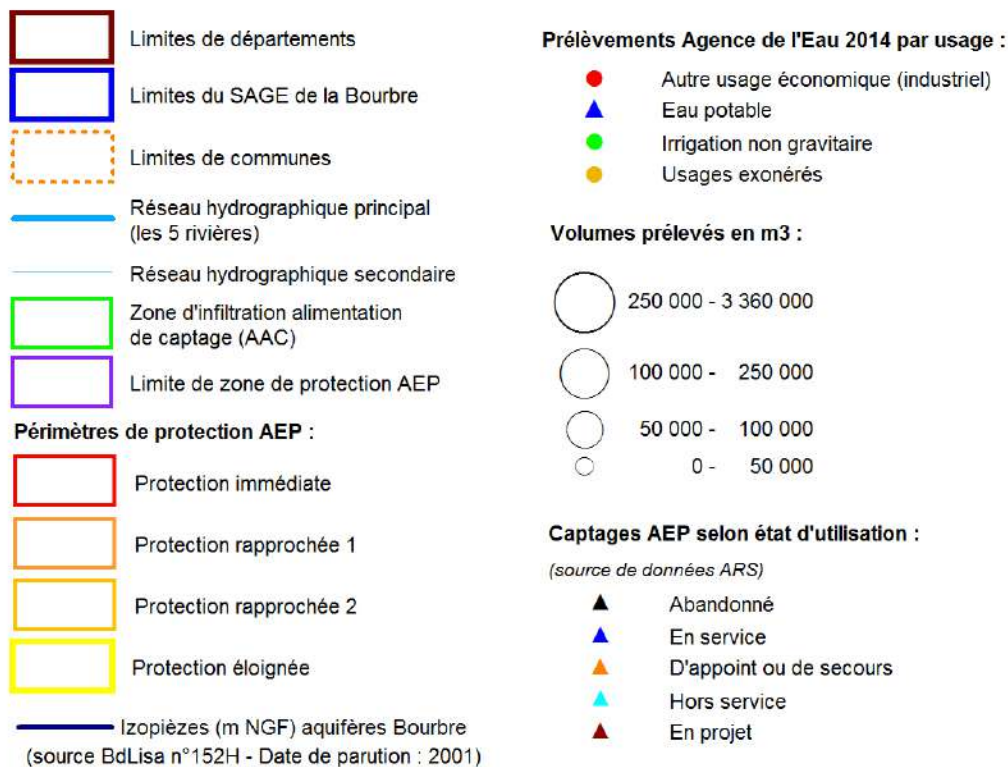
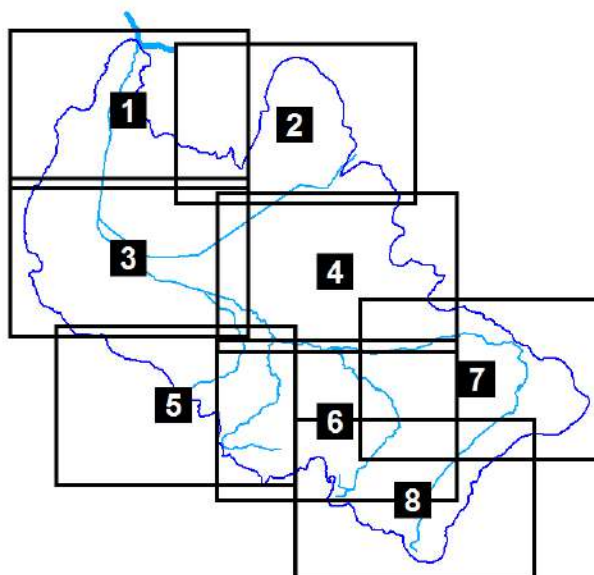
www.cpgf-horizon-ce.com



ÉTUDE 16-071/38

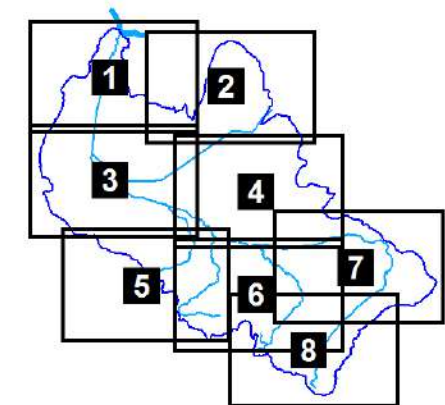
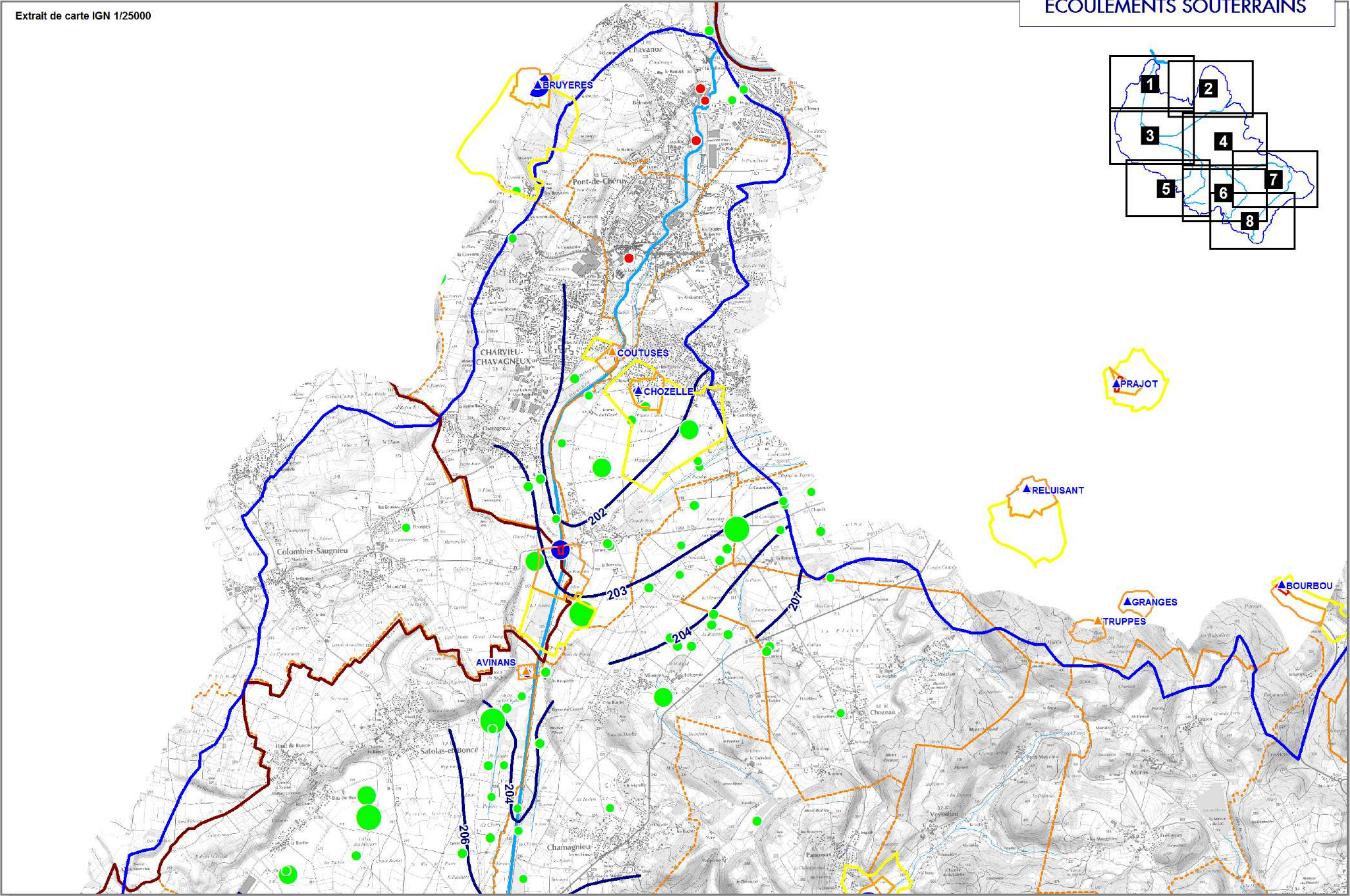
Mai 2017

ÉCOULEMENTS SOUTERRAINS



Réf. : BURGEAP CEAUCE161542 / REAUCE02463-01 - CPGF-HORIZON Centre-Est 16-07/1/38 (Mai 2017)

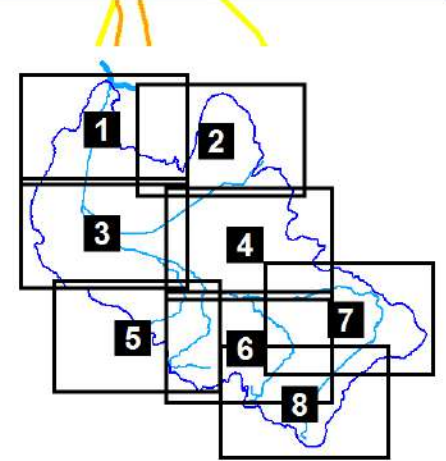
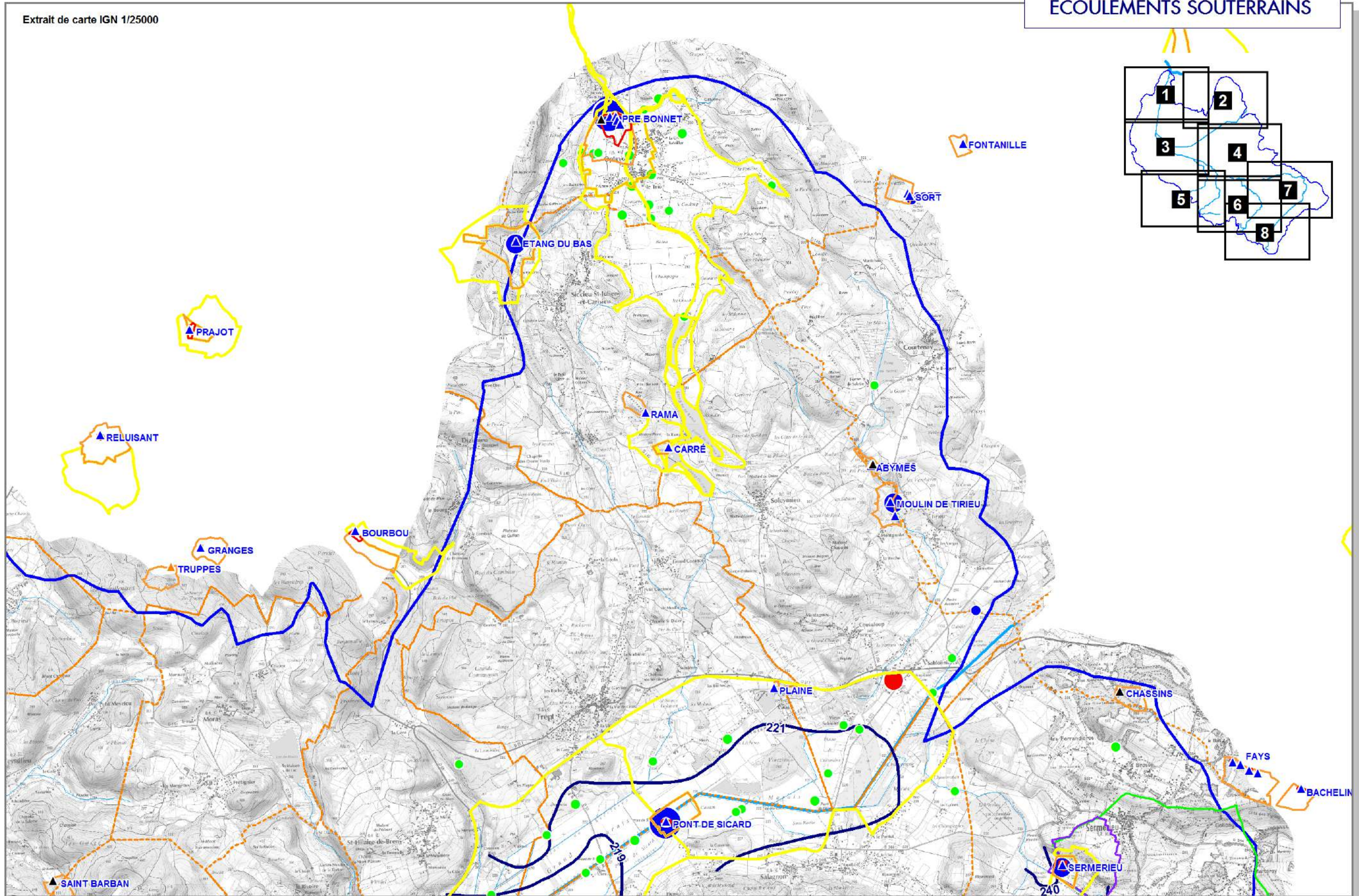
ÉCOULEMENTS SOUTERRAINS



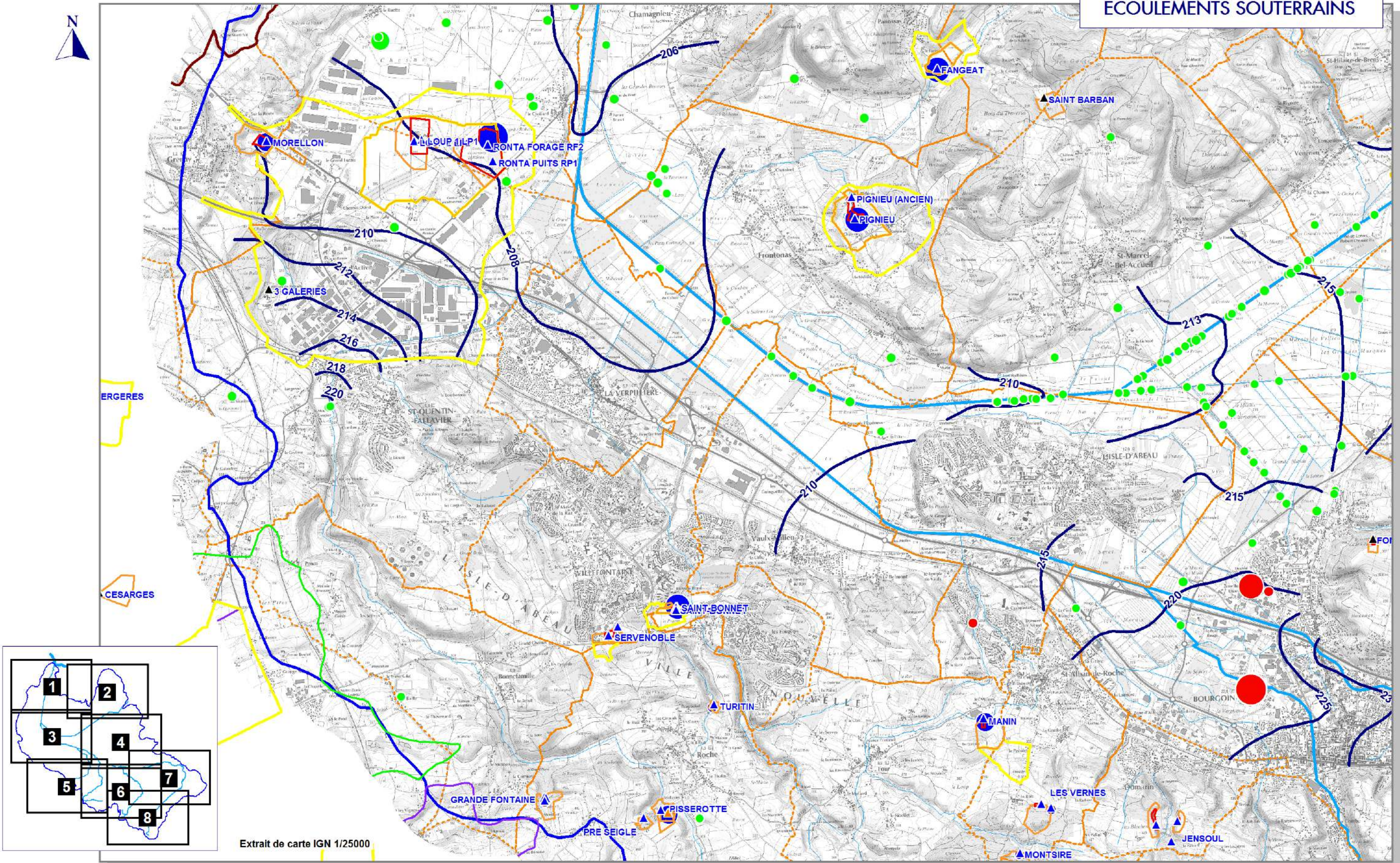


Extrait de carte IGN 1/25000

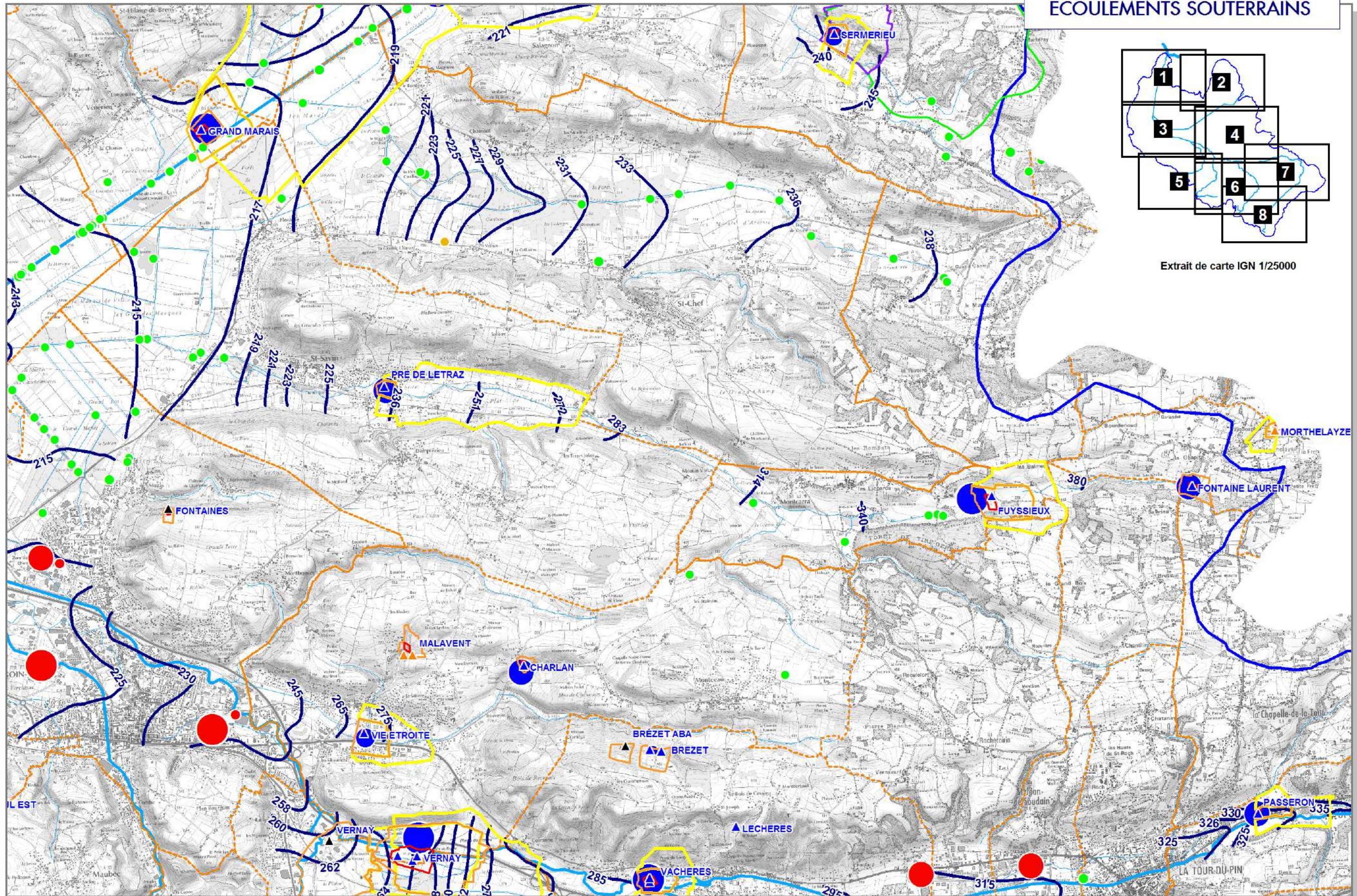
ÉCOULEMENTS SOUTERRAINS



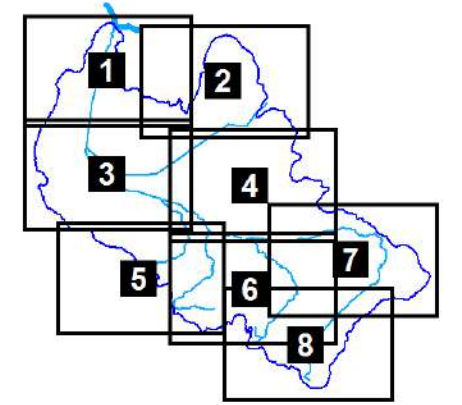
ÉCOULEMENTS SOUTERRAINS



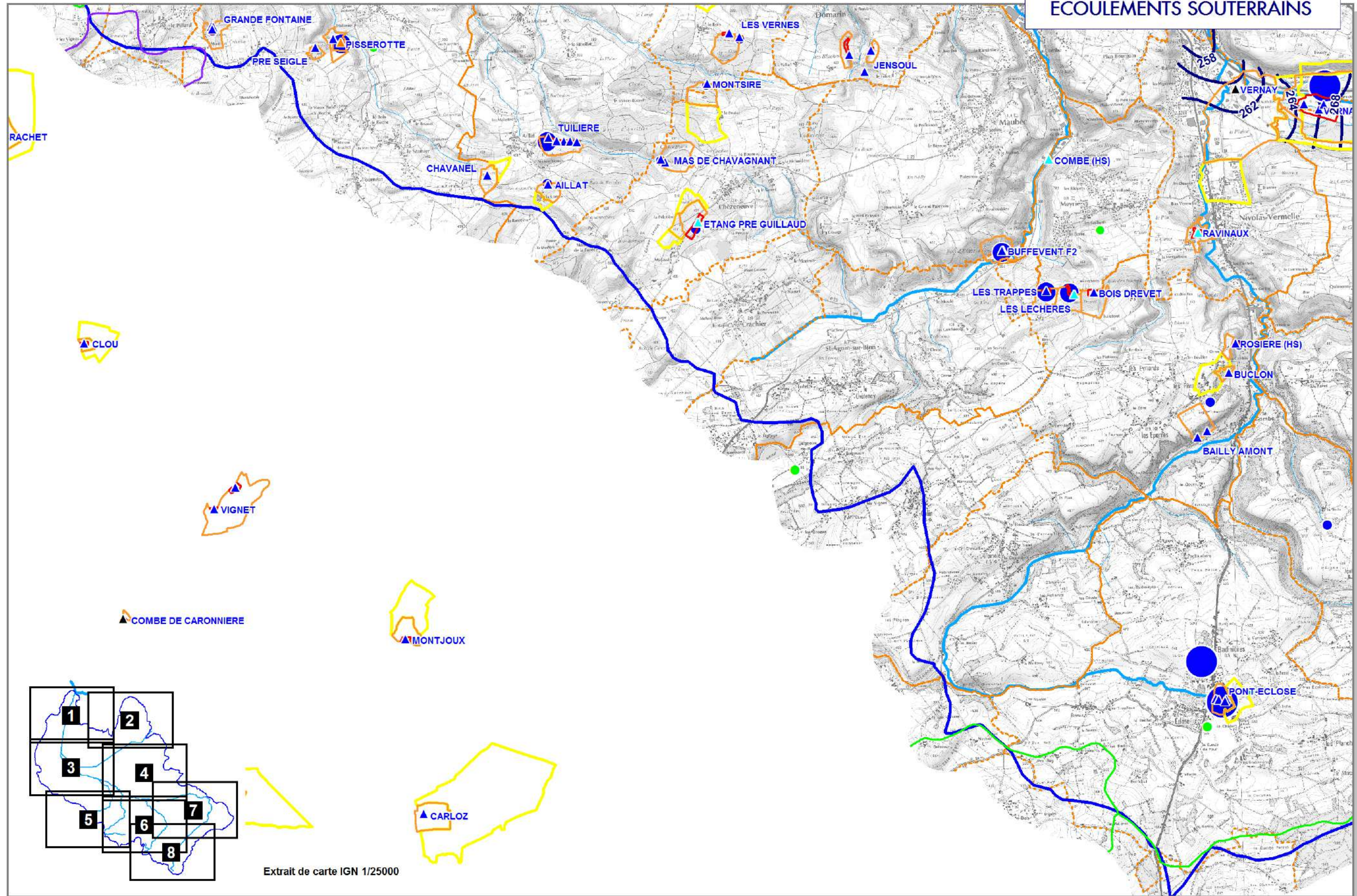
Extrait de carte IGN 1/25000



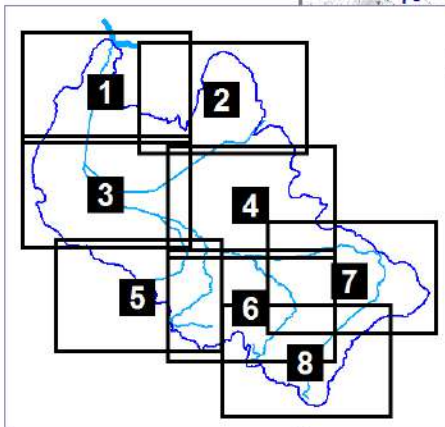
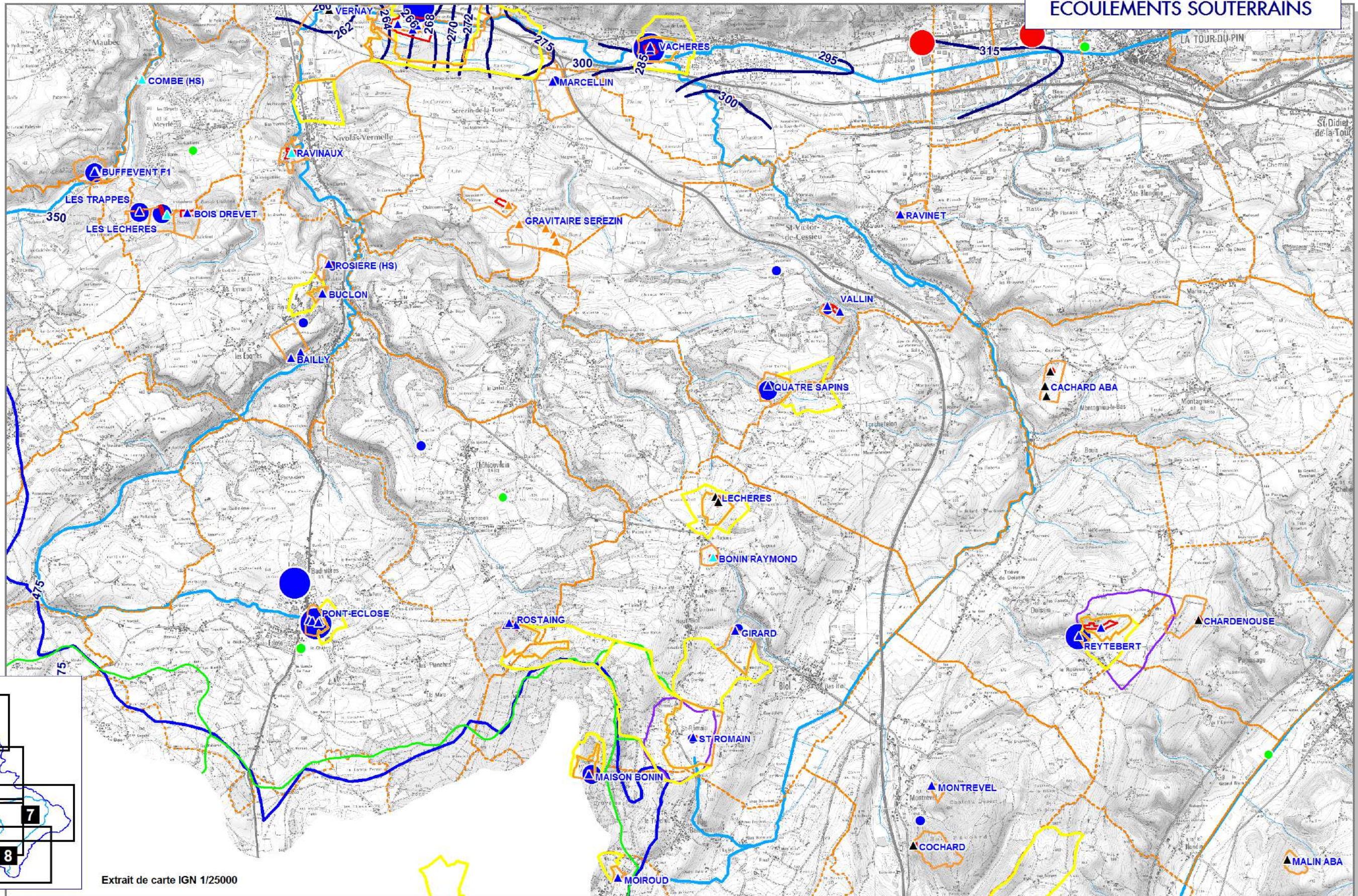
ÉCOULEMENTS SOUTERRAINS



Extrait de carte IGN 1/25000



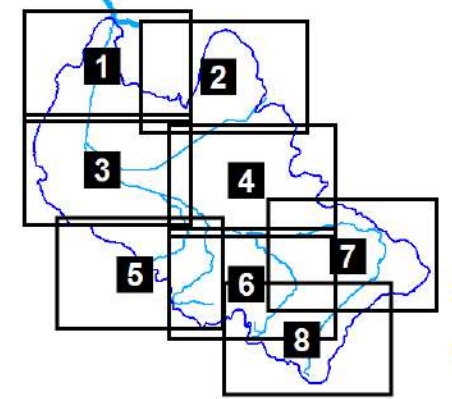
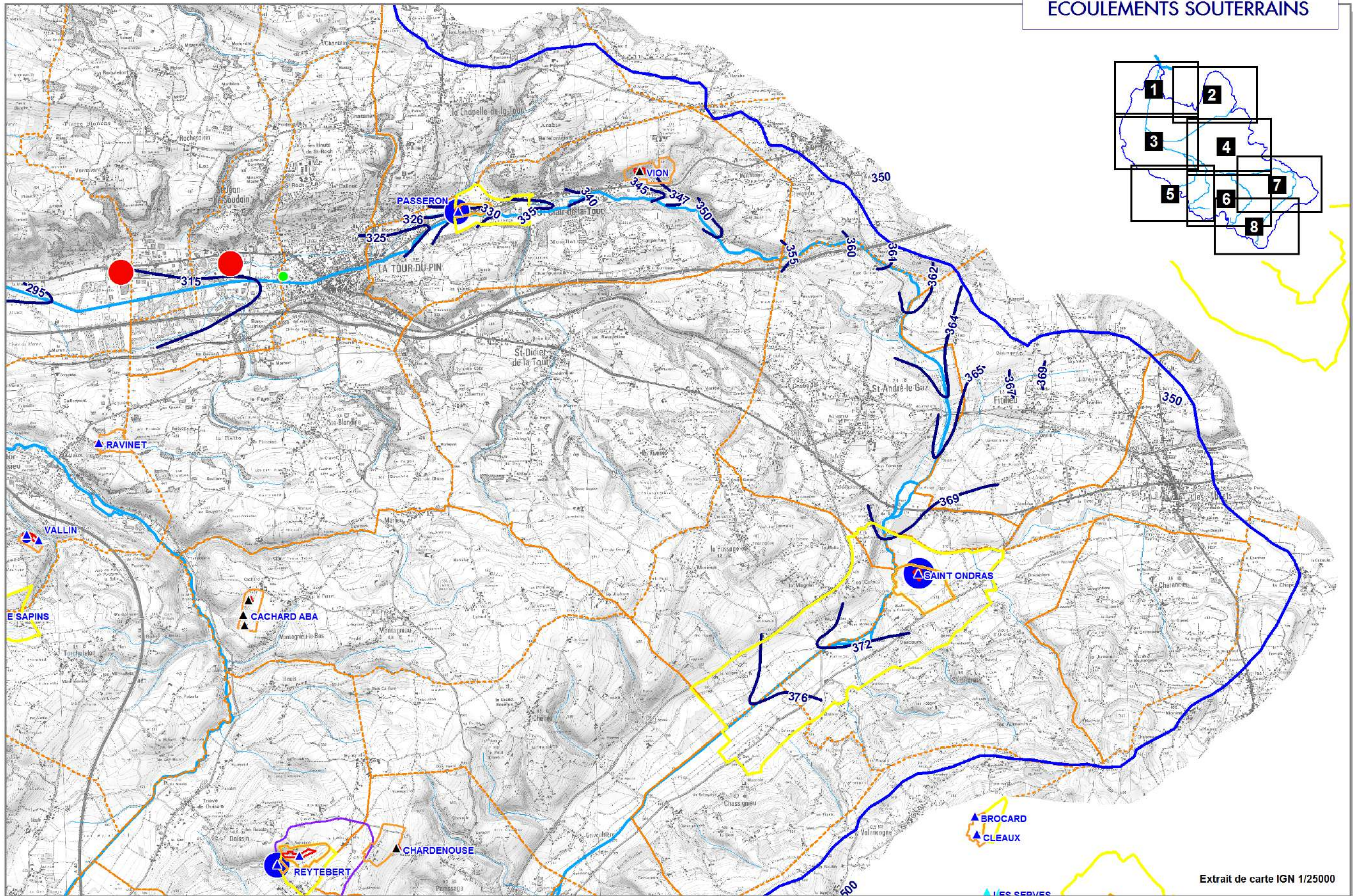
ÉCOULEMENTS SOUTERRAINS



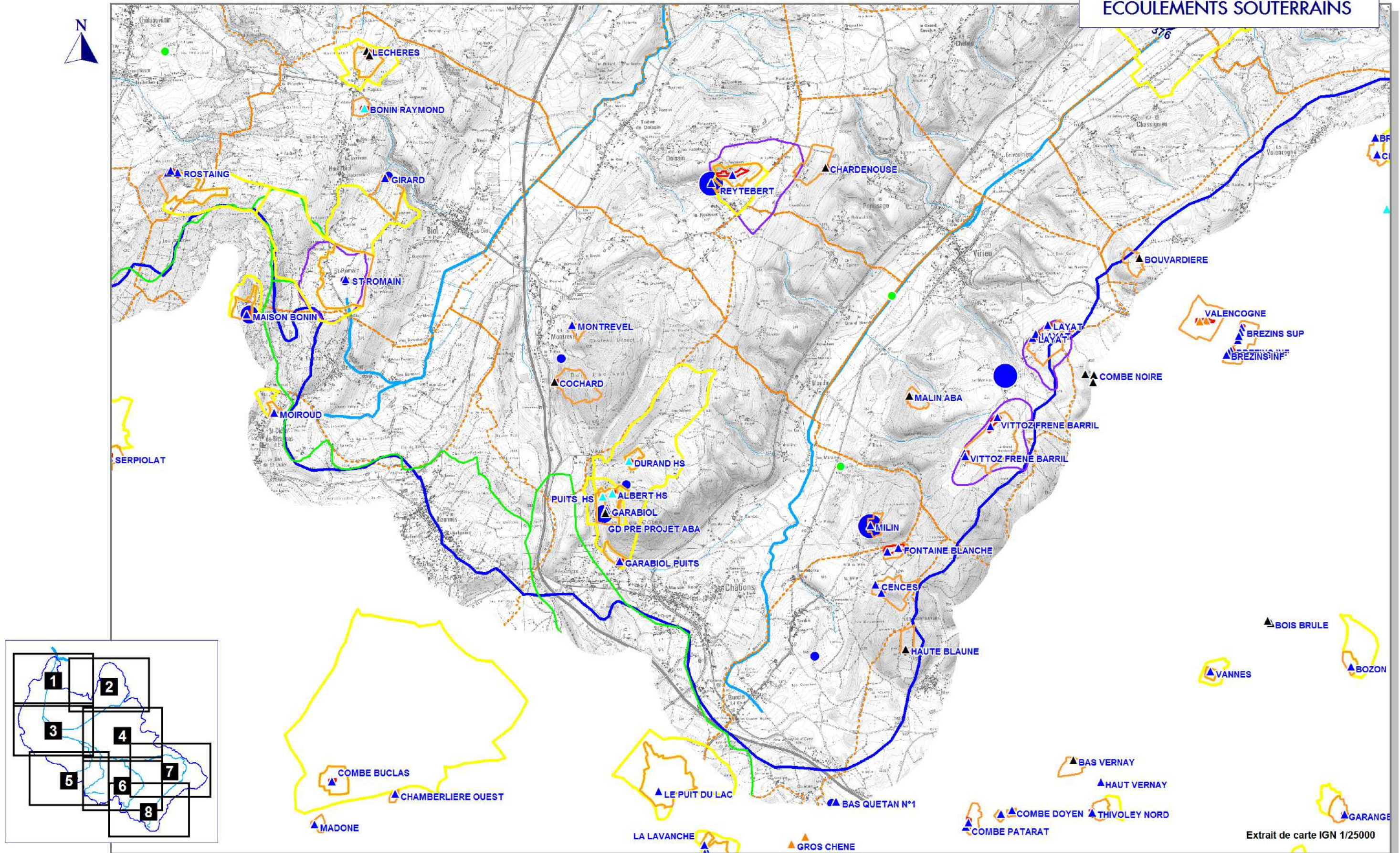
Extrait de carte IGN 1/25000



ECOULEMENTS SOUTERRAINS



ECOULEMENTS SOUTERRAINS



Extrait de carte IGN 1/25000





ETUDE D'IDENTIFICATION ET DE PROTECTION DES RESSOURCES EN EAU SOUTERRAINE MAJEURES POUR L'AEP

PLANCHE 5

RESISTANCES TRANSVERSALES

CPGF-HORIZON
Centre-Est


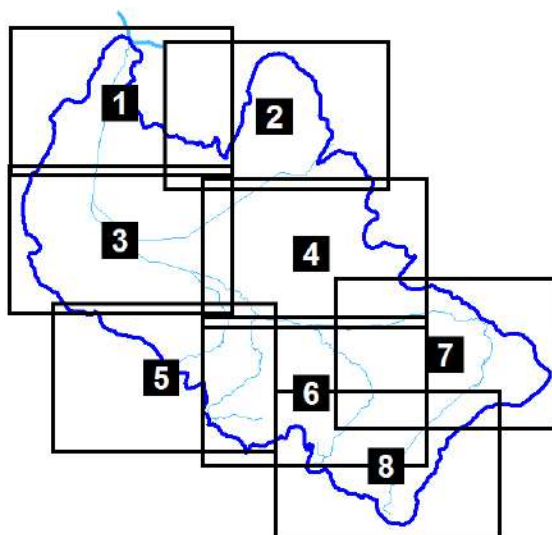
"Le Rivet" 5 allée du Levant - 38300 BOURGOIN-JALLIEU
Tél. : 04 74 18 32 47 - Fax : 04 74 18 32 58
www.cpgf-horizon-ce.com

eau
environnement
géophysique...

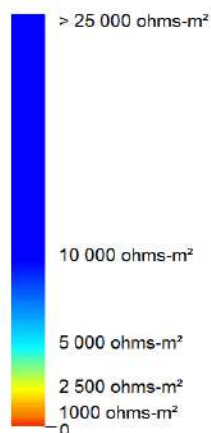
OPQIBi
L'INGENIERIE QUALIFIEE
CERTIFICAT
N° 08 06 1986

ÉTUDE 16-071/38
Mai 2017

POTENTIALITE DES AQUIFERES



RESISTANCES TRANSVERSALES :



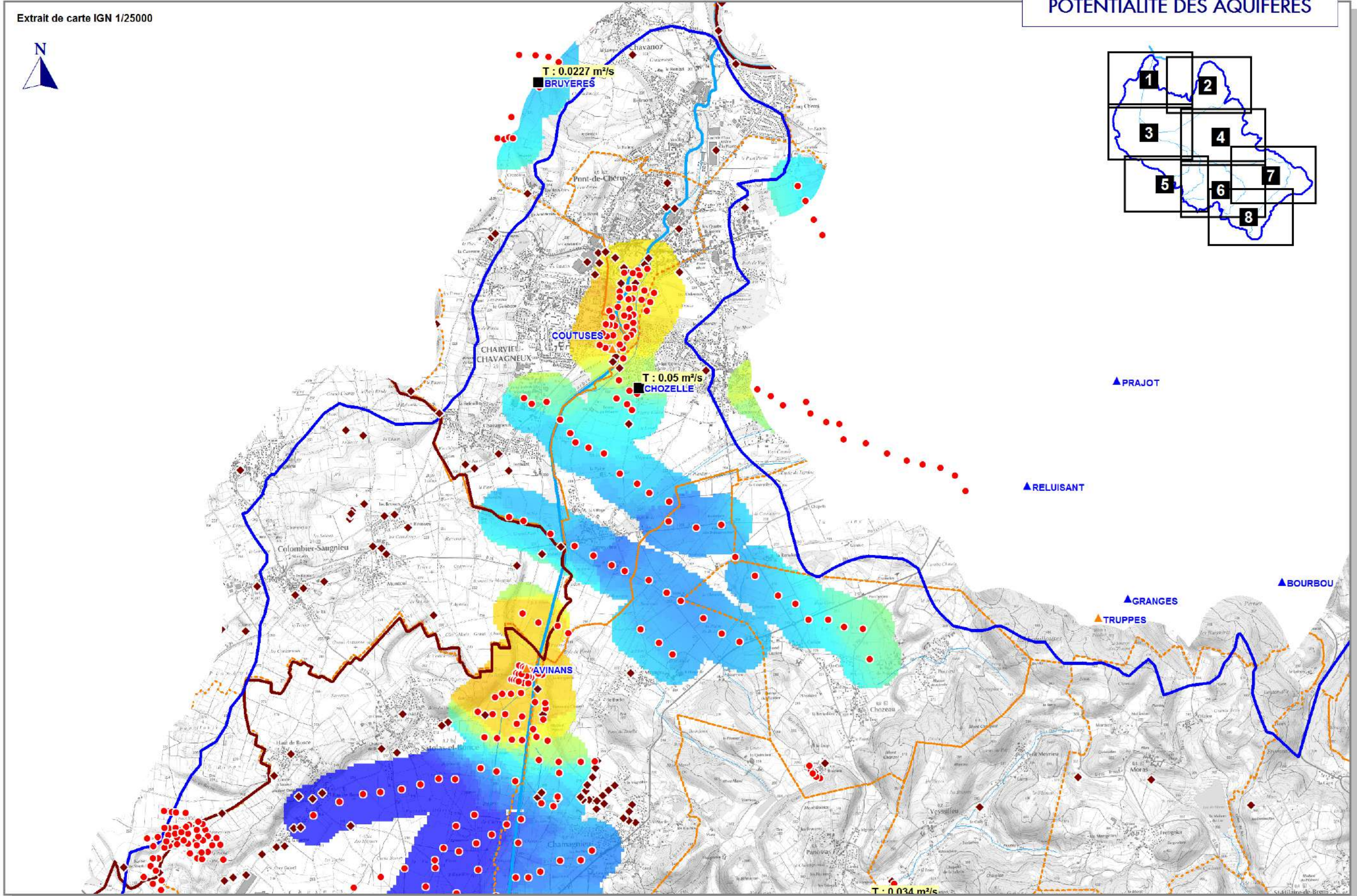
Captages AEP selon état d'utilisation :

(source de données ARS)

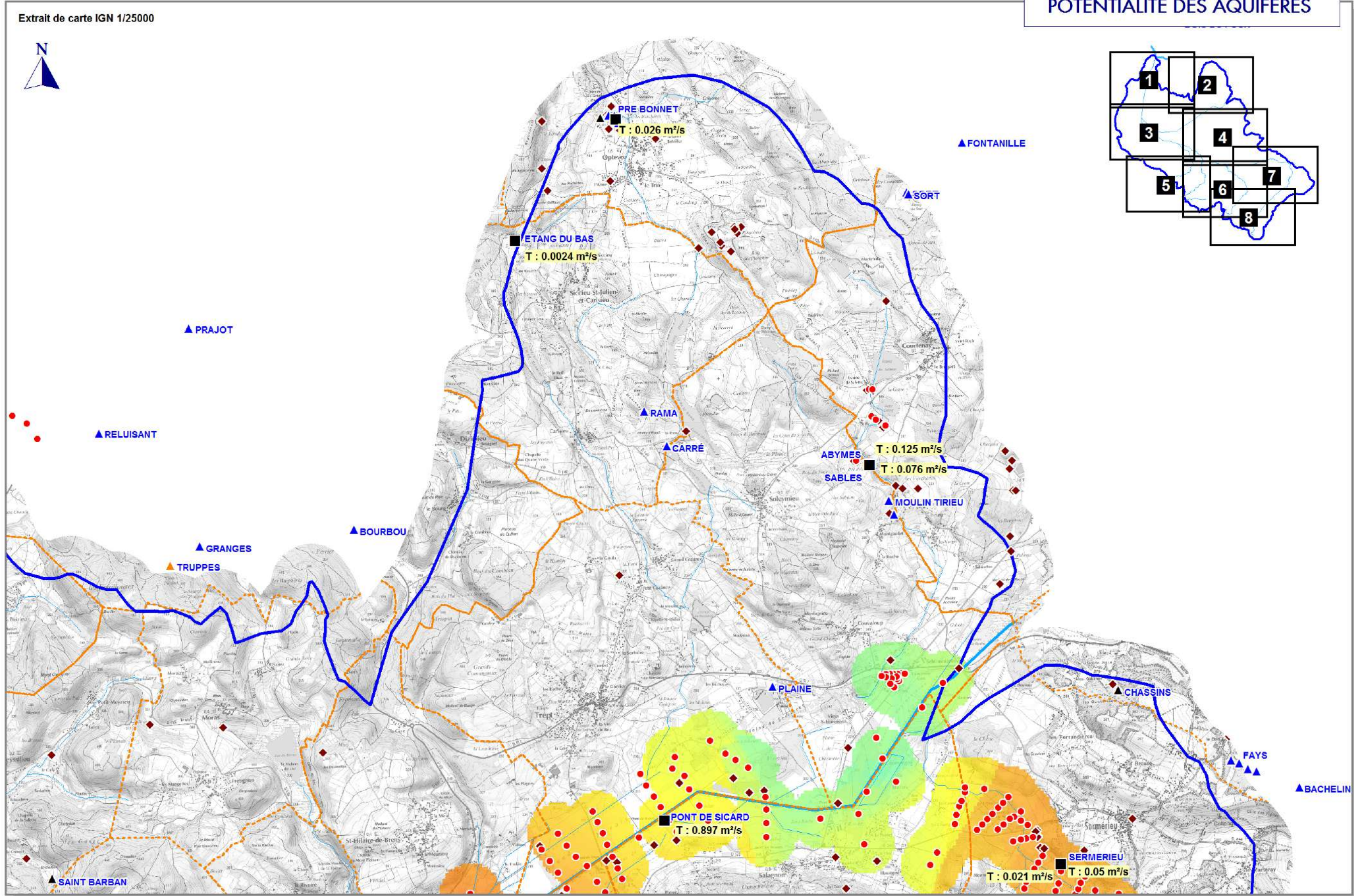
- ▲ Abandonné
- ▲ En service
- ▲ D'appoint ou de secours
- ▲ Hors service
- ▲ En projet

Réf. : BURGEAP CEAUCE161542 / REAUCE02463-01 - CPGF-HORIZON Centre-Est 16-071/38 (Mai 2017)

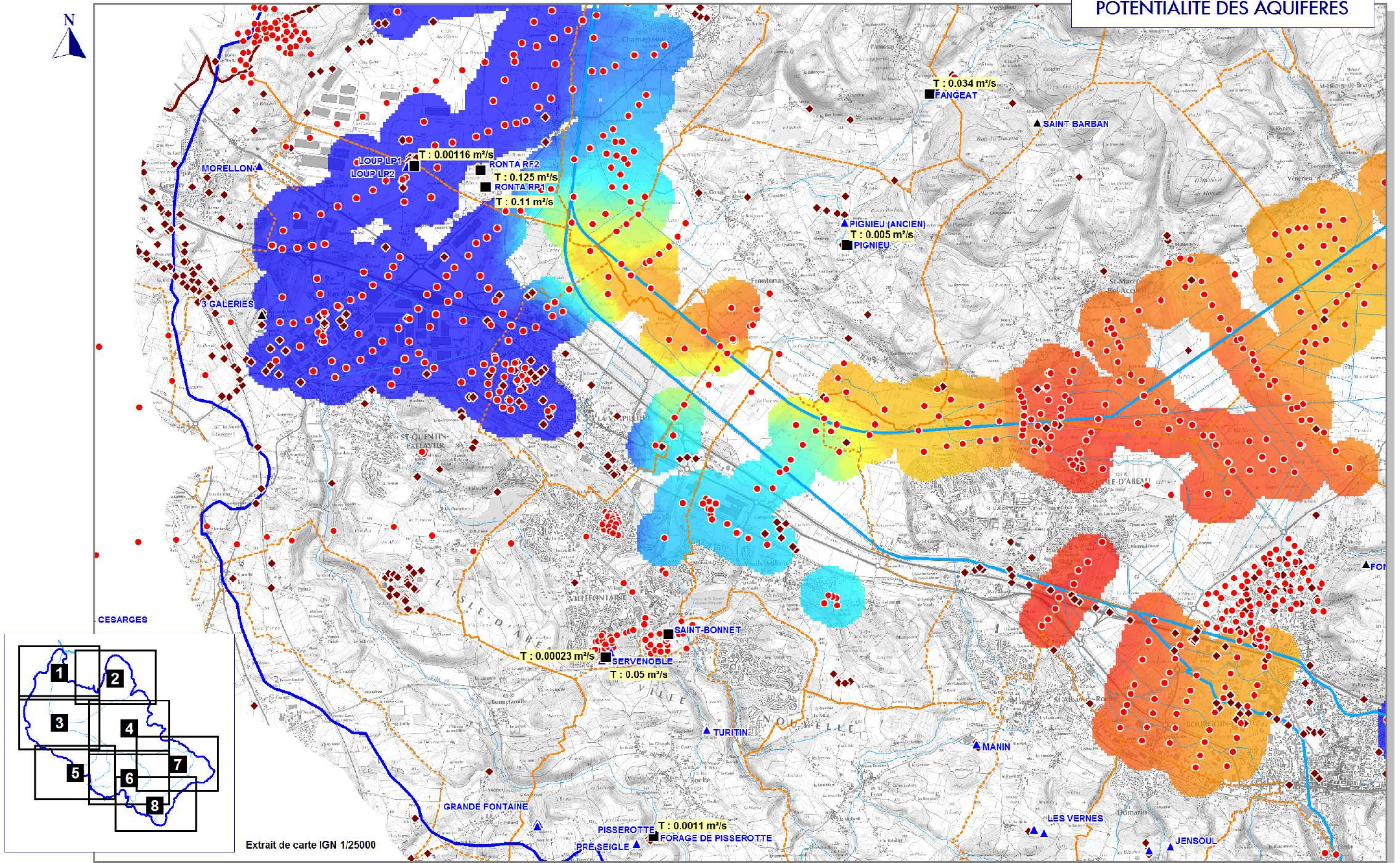
POTENTIALITE DES AQUIFERES

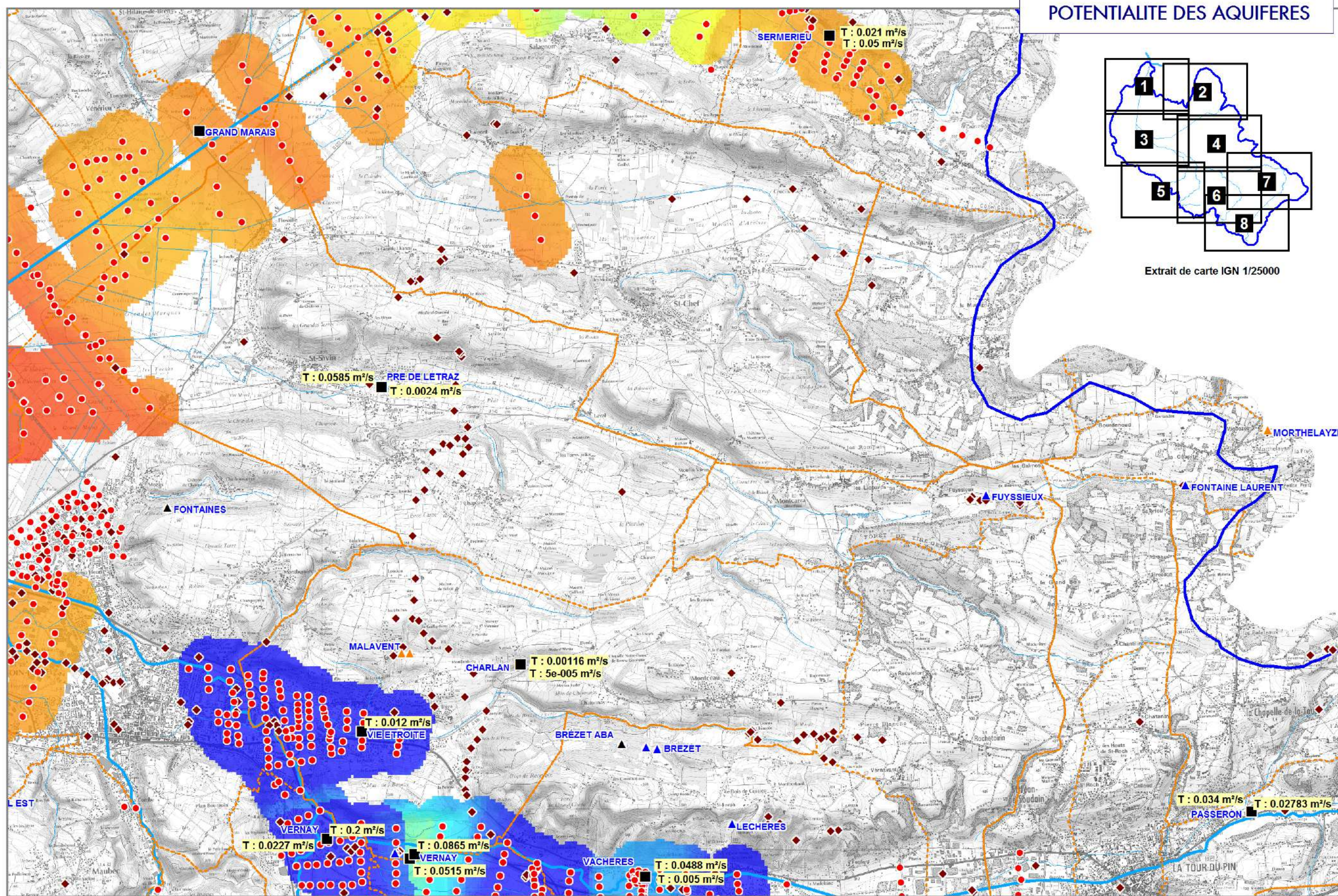


POTENTIALITE DES AQUIFERES

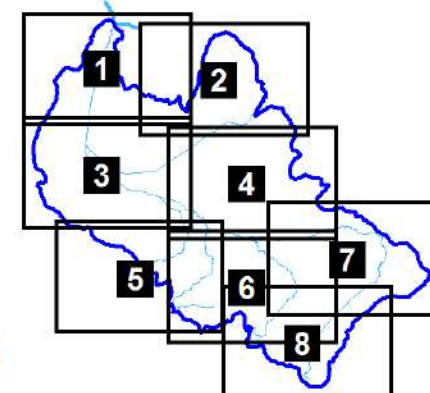


POTENTIALITE DES AQUIFERES

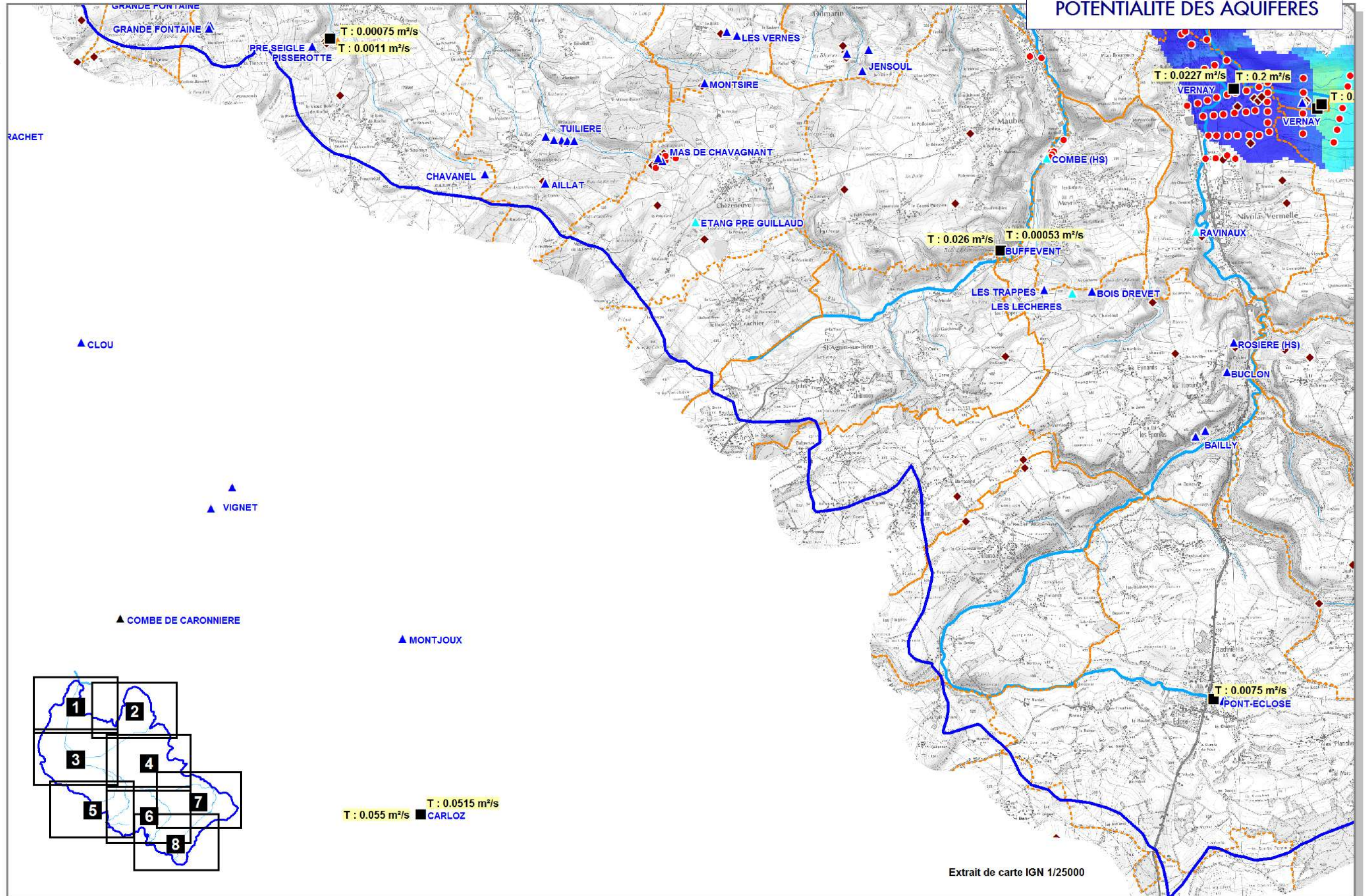




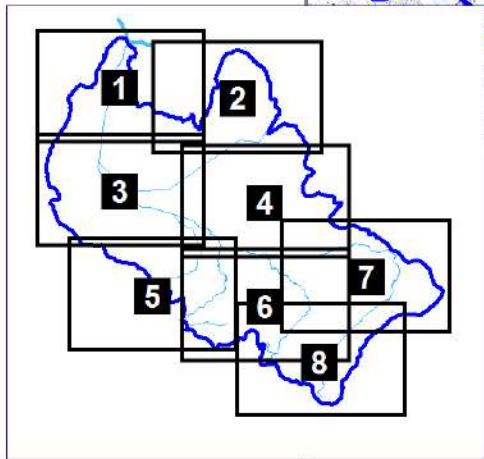
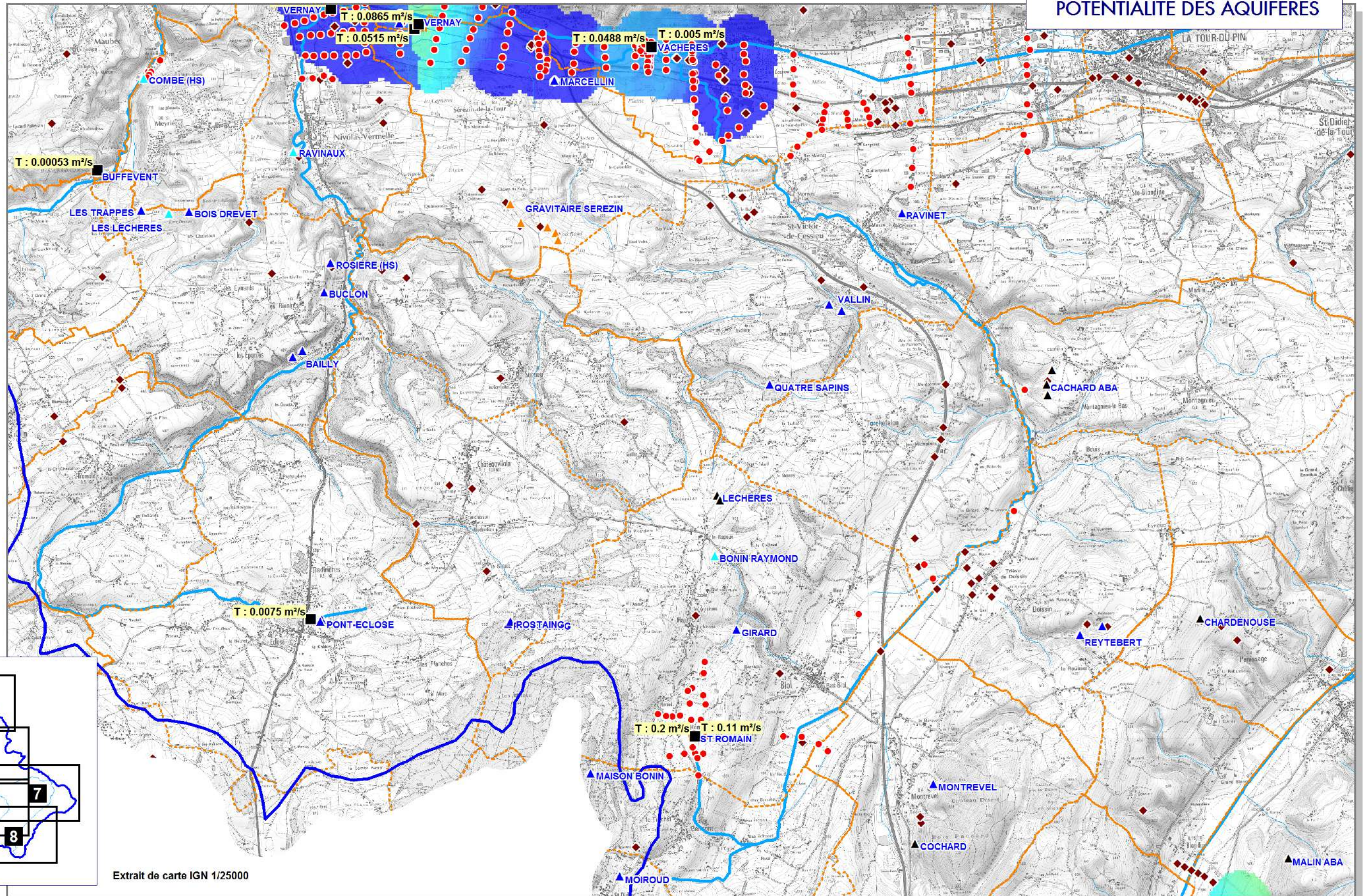
POTENTIALITE DES AQUIFERES



Extrait de carte IGN 1/25000

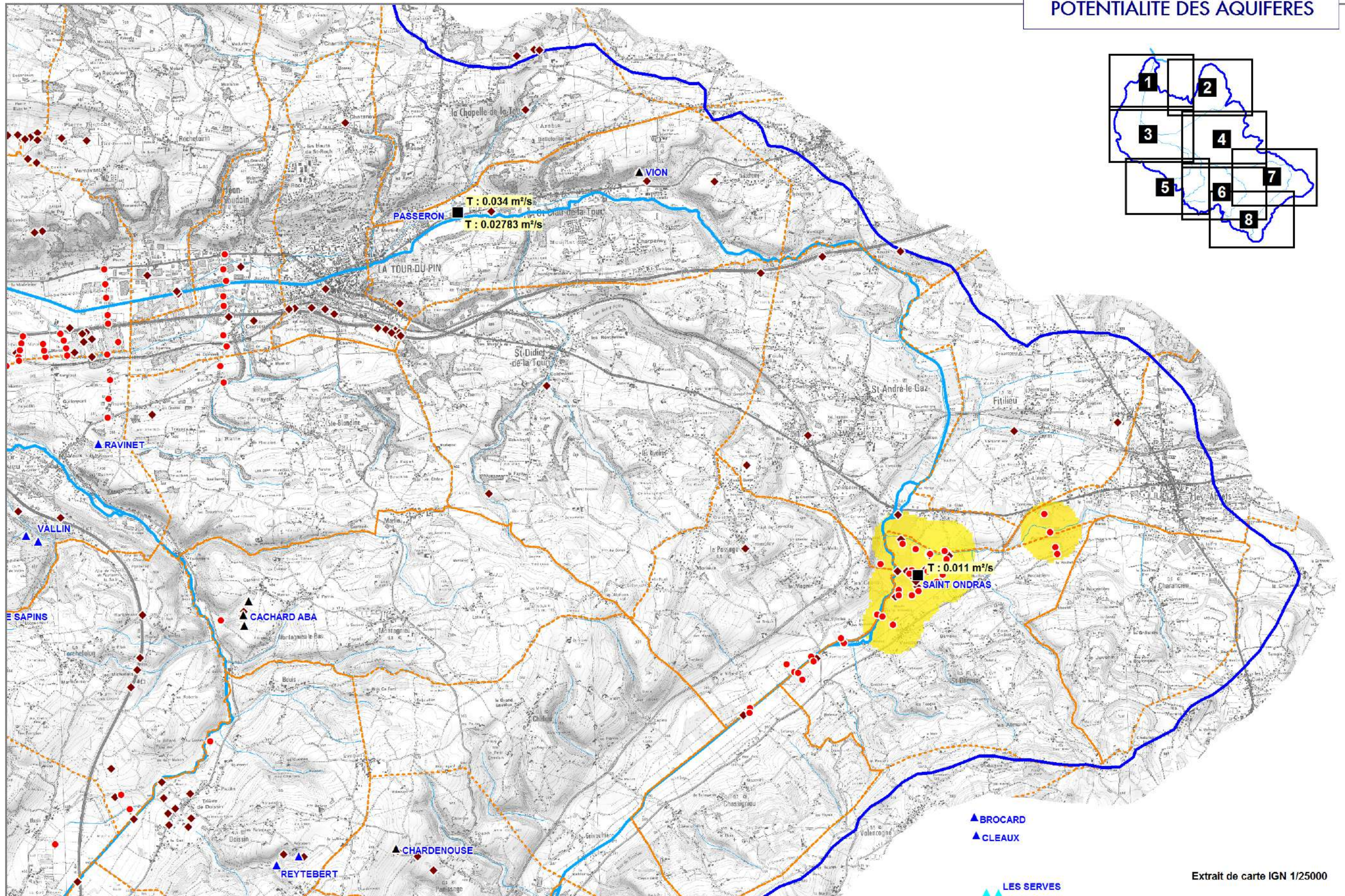


POTENTIALITE DES AQUIFERES



Extrait de carte IGN 1/25000

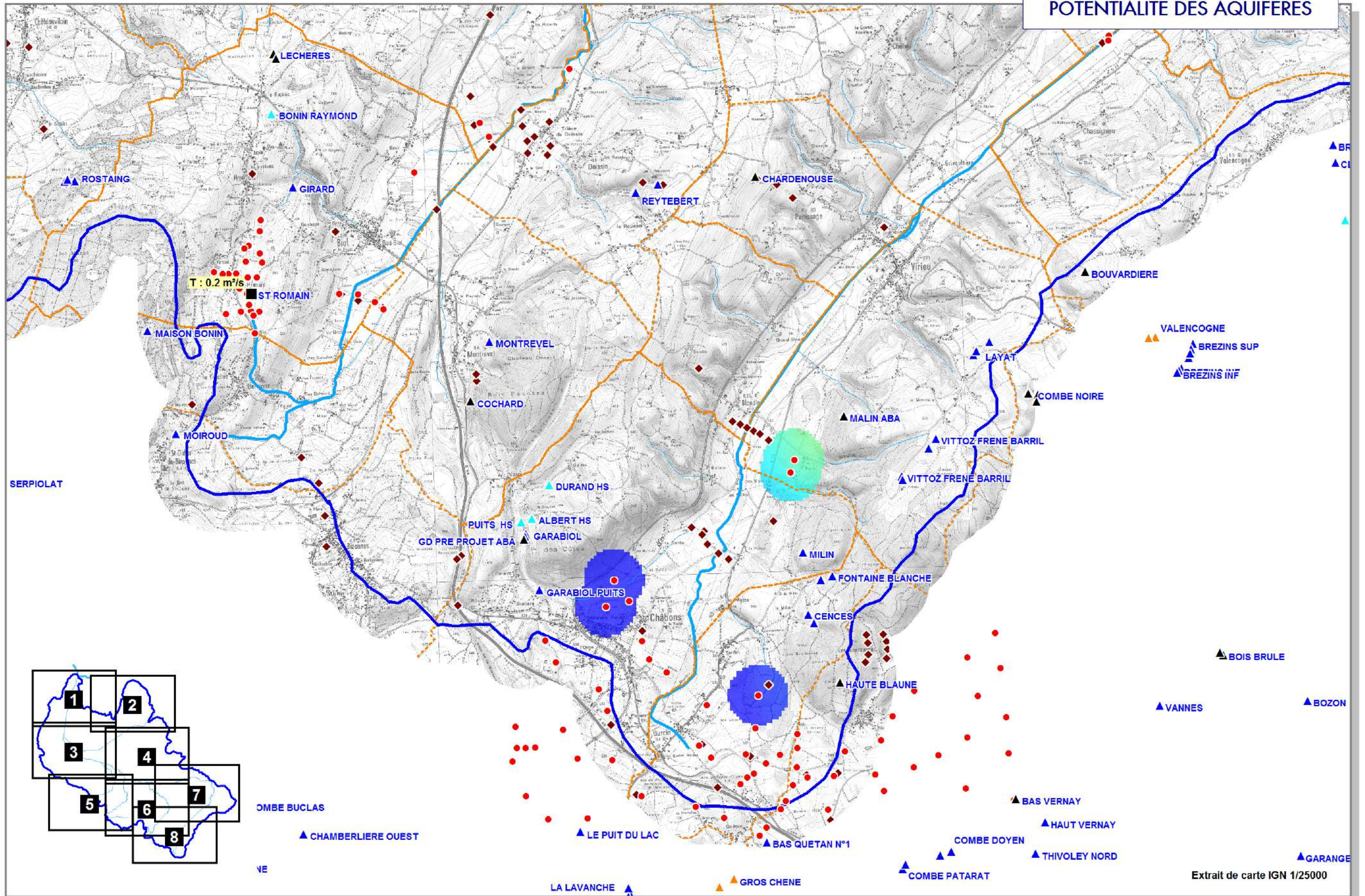
POTENTIALITE DES AQUIFERES



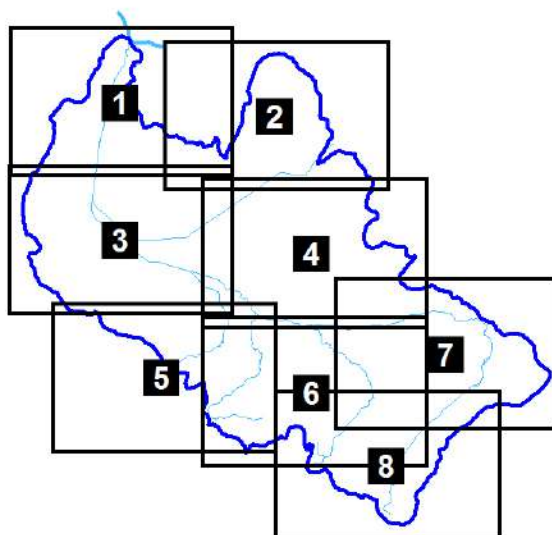
Extrait de carte IGN 1/25000




POTENTIALITE DES AQUIFERES




RESISTIVITE DE LA MOLASSE





 Limites du SAGE de la Bourbre


 Limites de départements

 Limites de communes

 Réseau hydrographique principal
(les 5 rivières)






 Réseau hydrographique secondaire

 Ouvrages BSS 2016

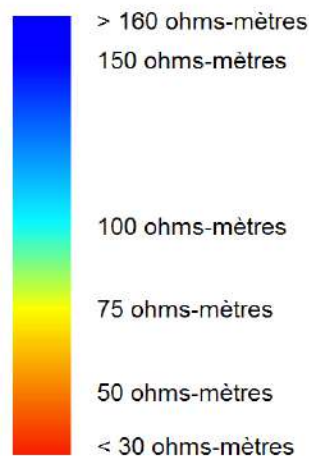
 Sondages électriques

Captages AEP selon état d'utilisation :

(source de données ARS)

-  Abandonné
-  En service
-  D'appoint ou de secours
-  Hors service
-  En projet

Résistivités de la molasse :

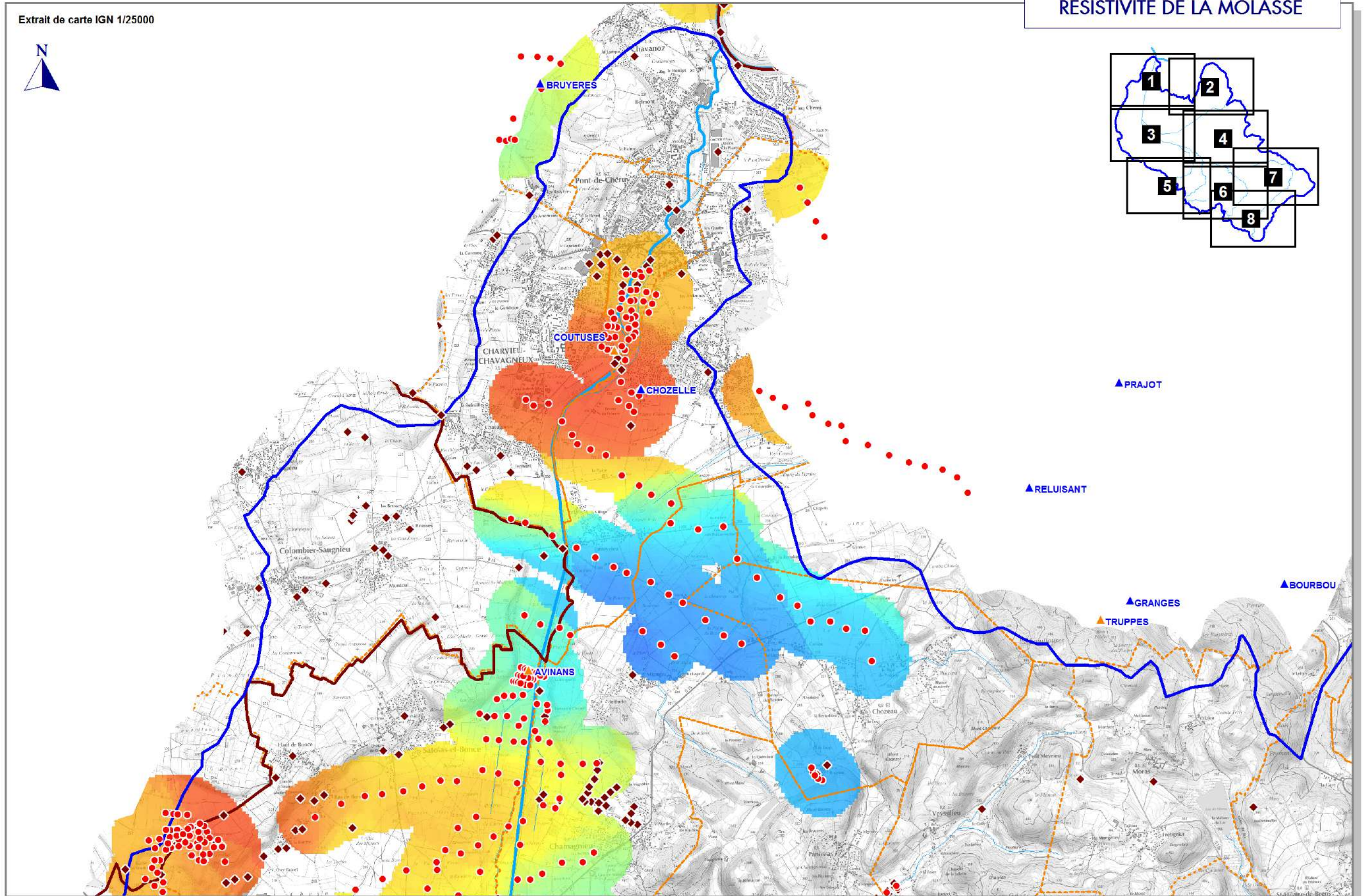
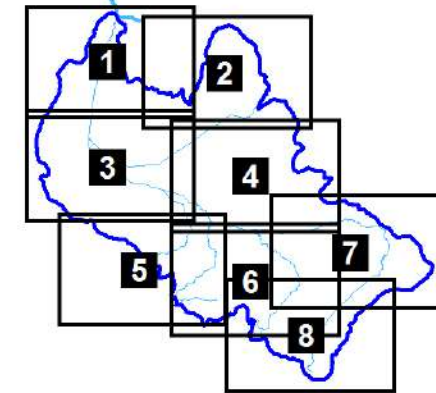


Réf. : BURGEAP CEAUCE161542 / REAUCE02463-01 - CPGF-HORIZON Centre-Est 16-071/38 (Mai 2017)

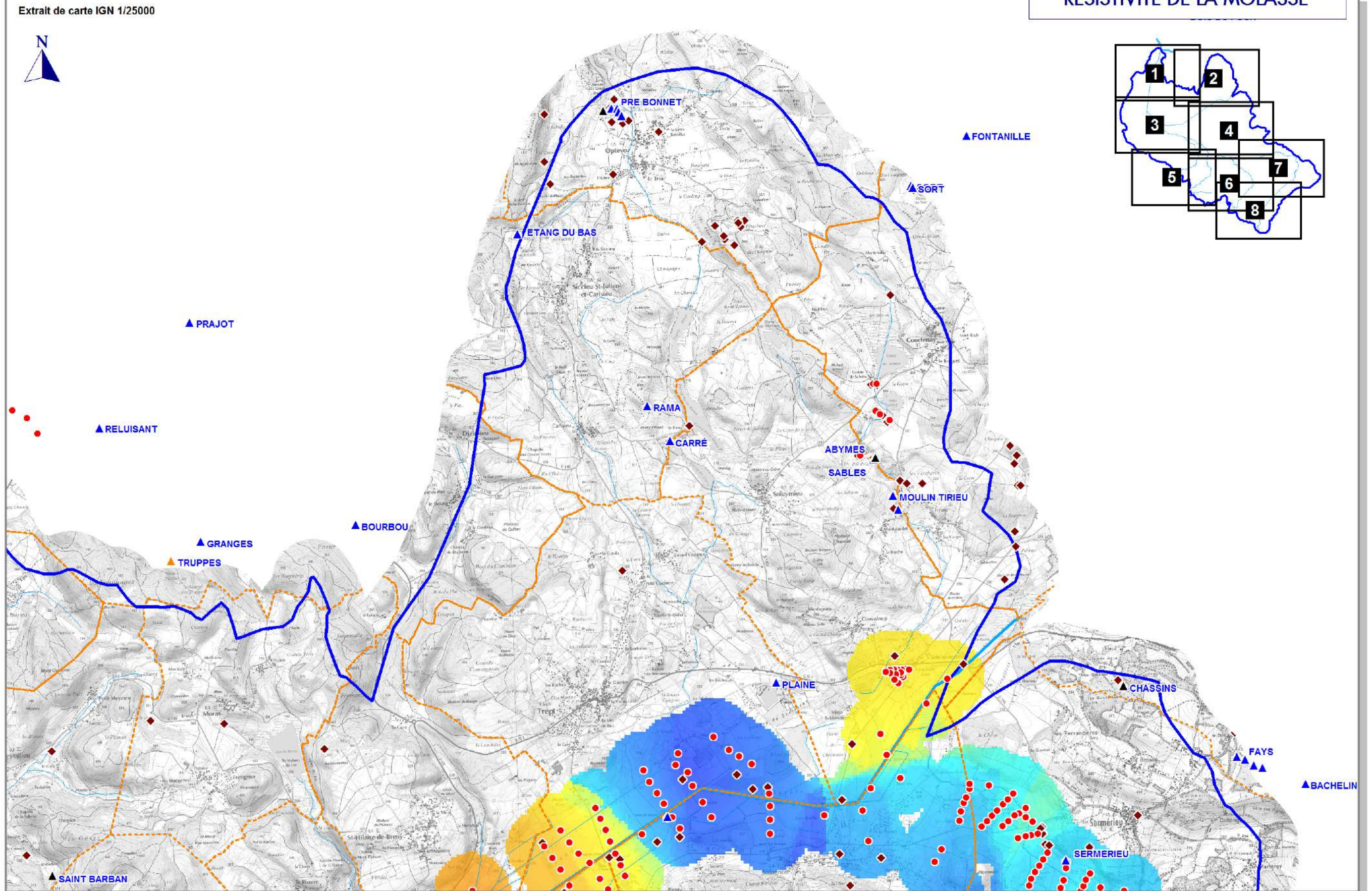
Extrait de carte IGN 1/25000



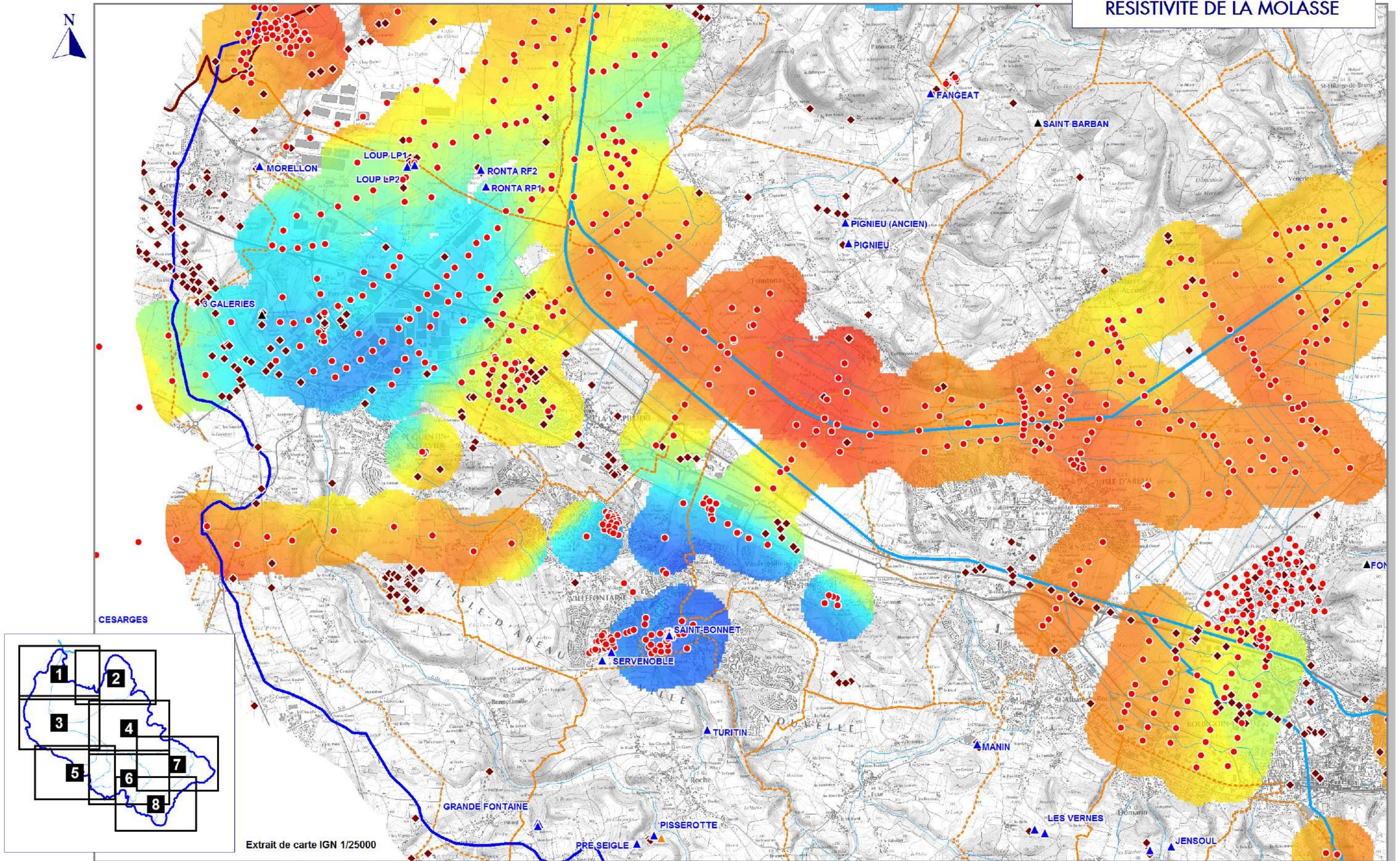
RESISTIVITE DE LA MOLASSE



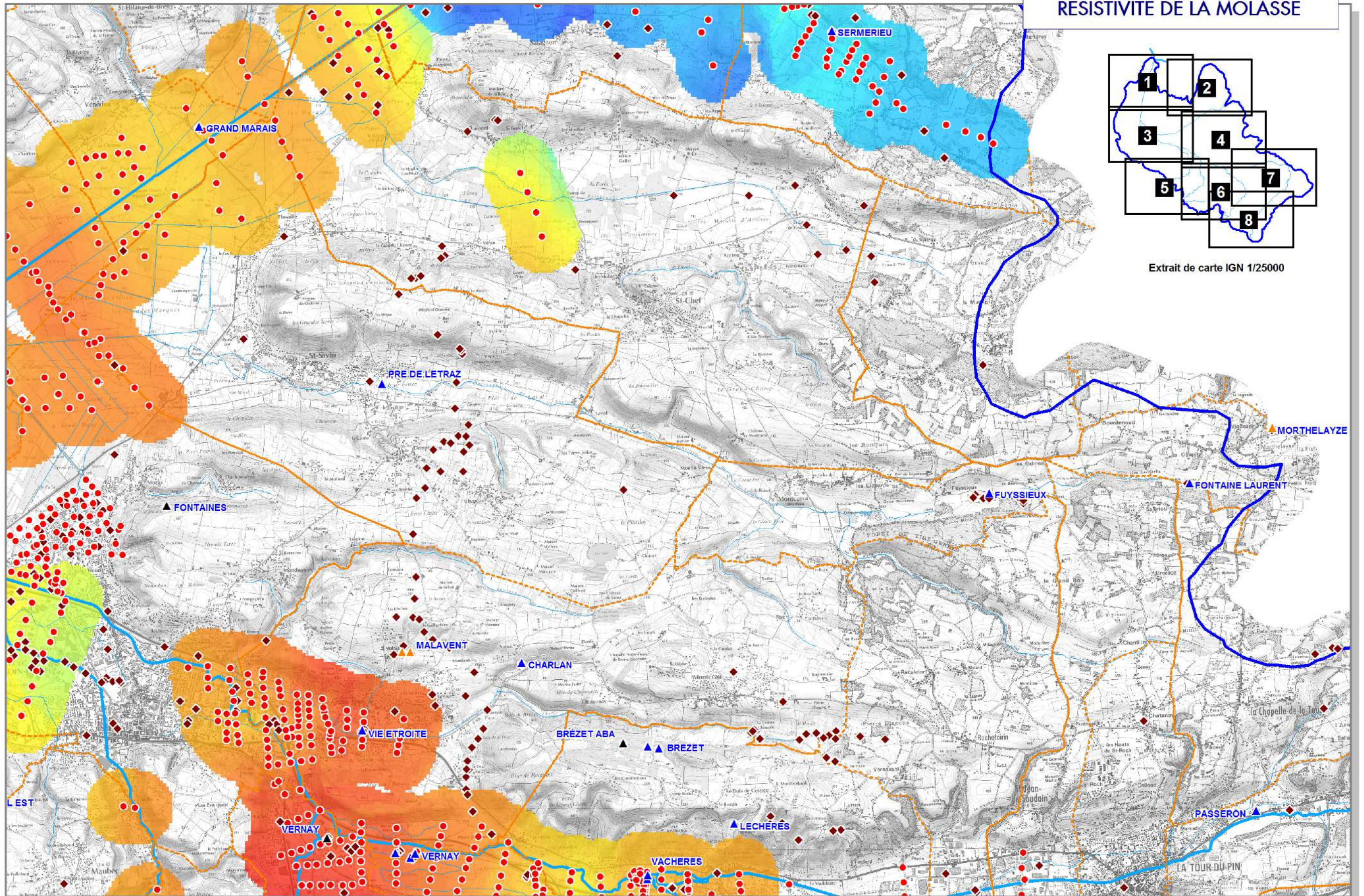
RESISTIVITE DE LA MOLASSE



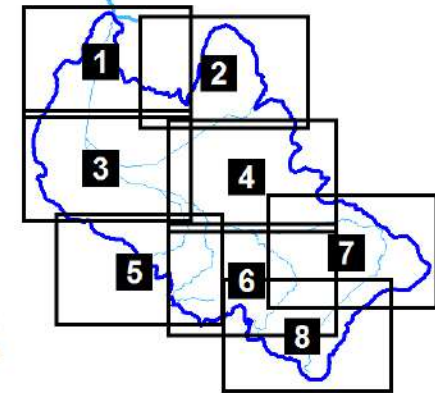
RESISTIVITE DE LA MOLASSE



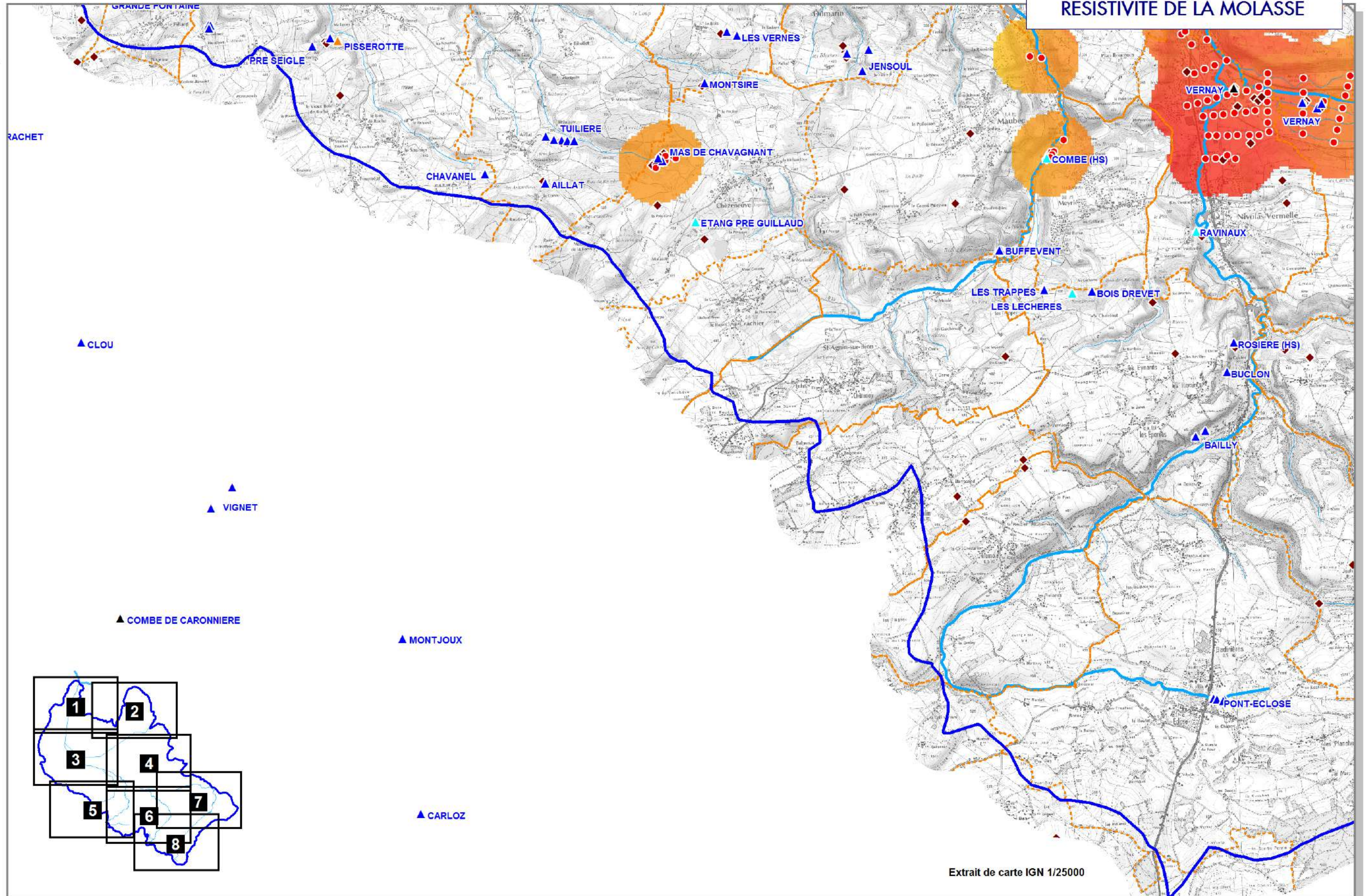
0 500 1000 1500 2000 m



RESISTIVITE DE LA MOLASSE



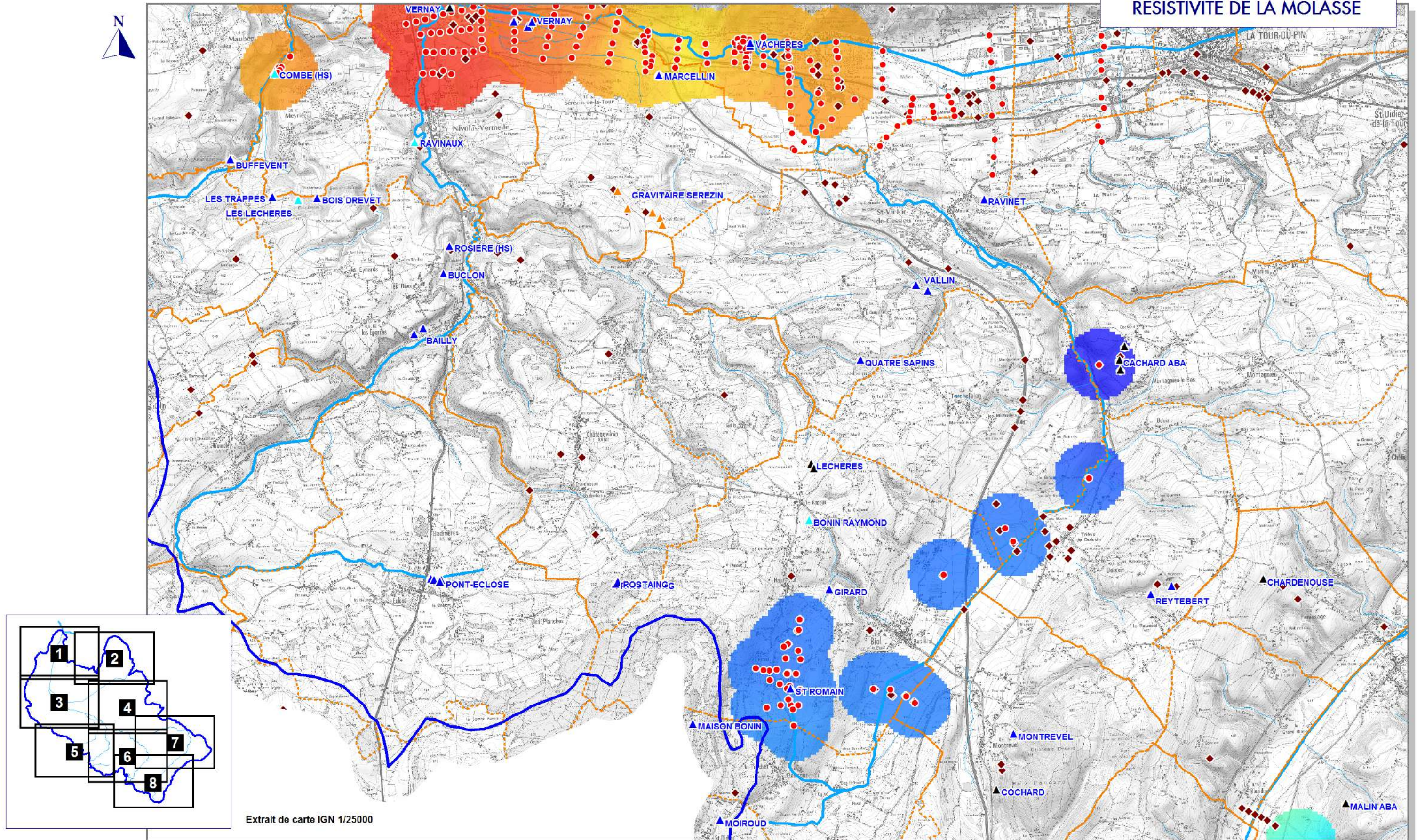
Extrait de carte IGN 1/25000



Extrait de carte IGN 1/25000



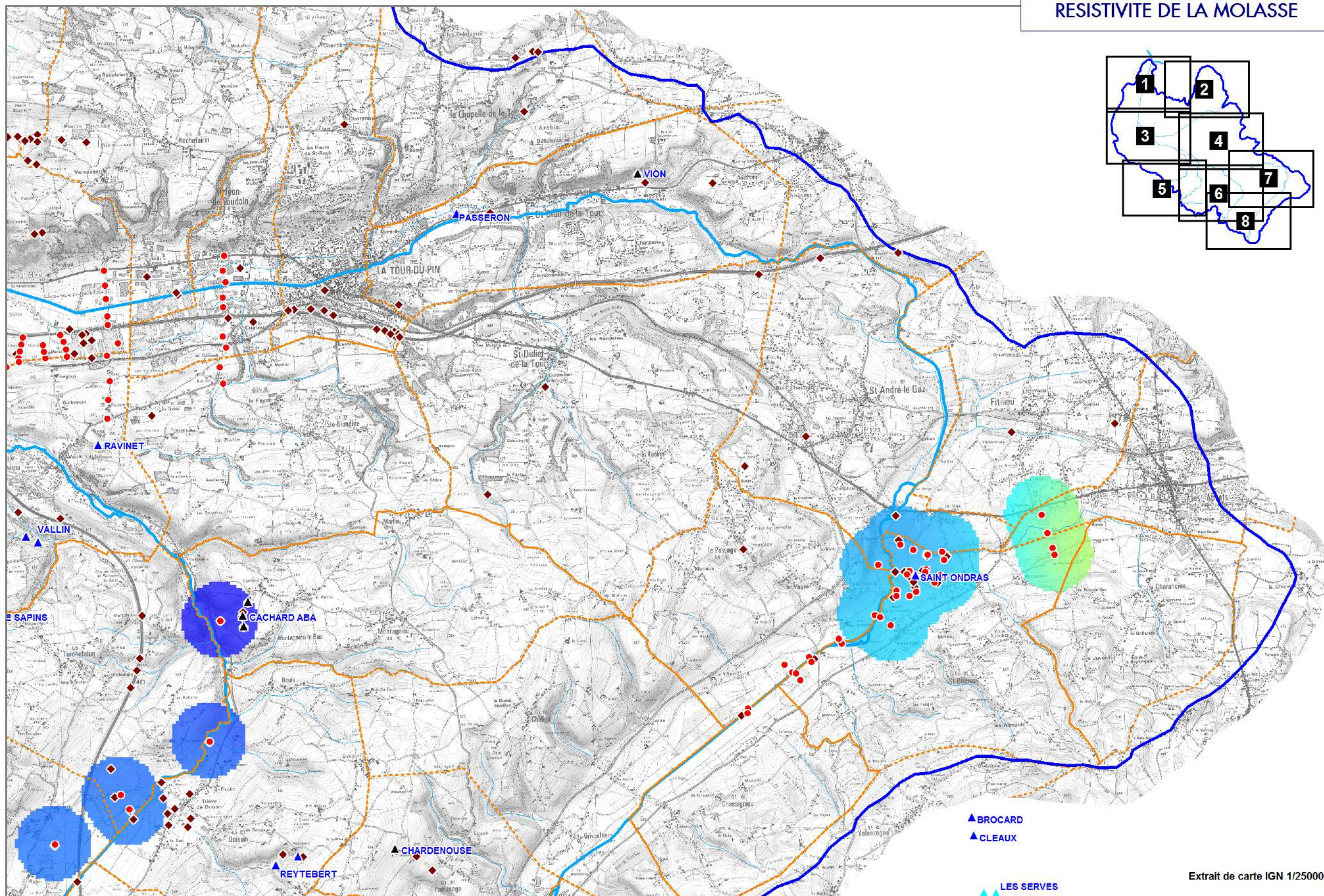
RESISTIVITE DE LA MOLASSE



Extrait de carte IGN 1/25000

0 500 1000 1500 2000 m

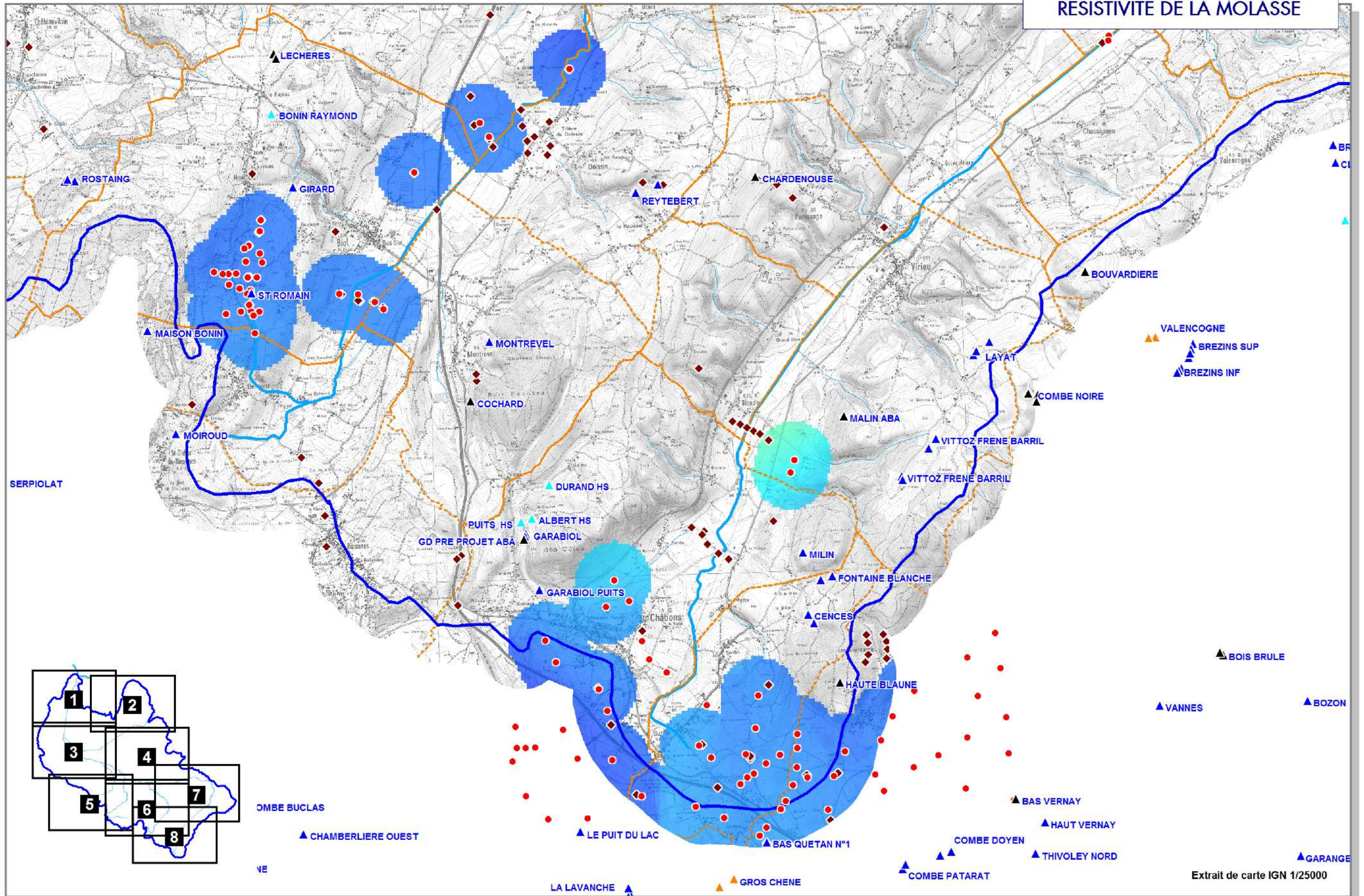
RESISTIVITE DE LA MOLASSE



Extrait de carte IGN 1/25000



RESISTIVITE DE LA MOLASSE





ETUDE D'IDENTIFICATION ET DE PROTECTION DES RESSOURCES EN EAU SOUTERRAINE MAJEURES POUR L'AEP

PLANCHE 6 OCCUPATION DES SOLS

CPGF-HORIZON
Centre-Est

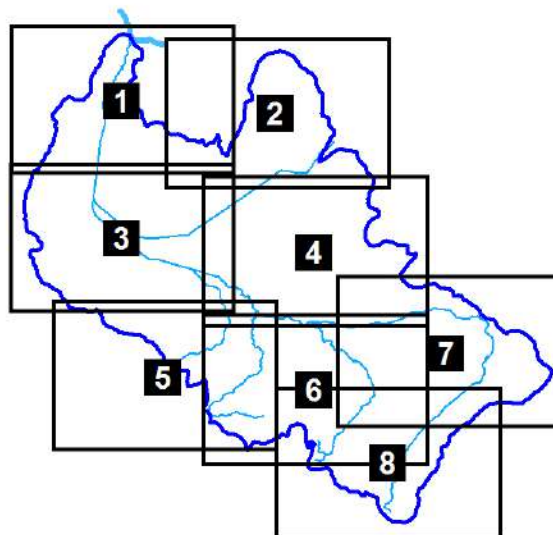
"Le Rivet" 5 allée du Levant - 38300 BOURGOIN-JALLIEU
Tél. : 04 74 18 32 47 - Fax : 04 74 18 32 58
www.cpgf-horizon-ce.com

eau
environnement
géophysique...

OPQIBi
L'INGENIERIE QUALIFIEE
CERTIFICAT
N° 08 06 1986

ÉTUDE 16-071/38
Mai 2017

OCCUPATIONS DES SOLS



Captages AEP selon état d'utilisation :

(source de données ARS)

- ▲ Abandonné
- ▲ En service
- ▲ D'appoint ou de secours
- ▲ Hors service
- ▲ En projet

Occupation des sols et assolement :

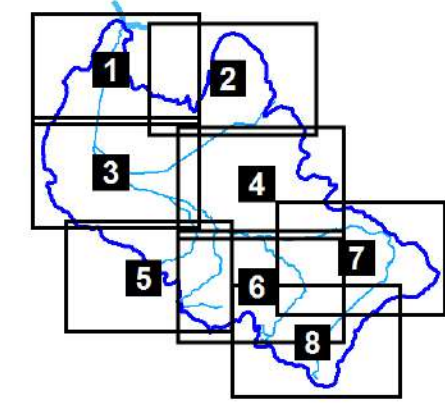
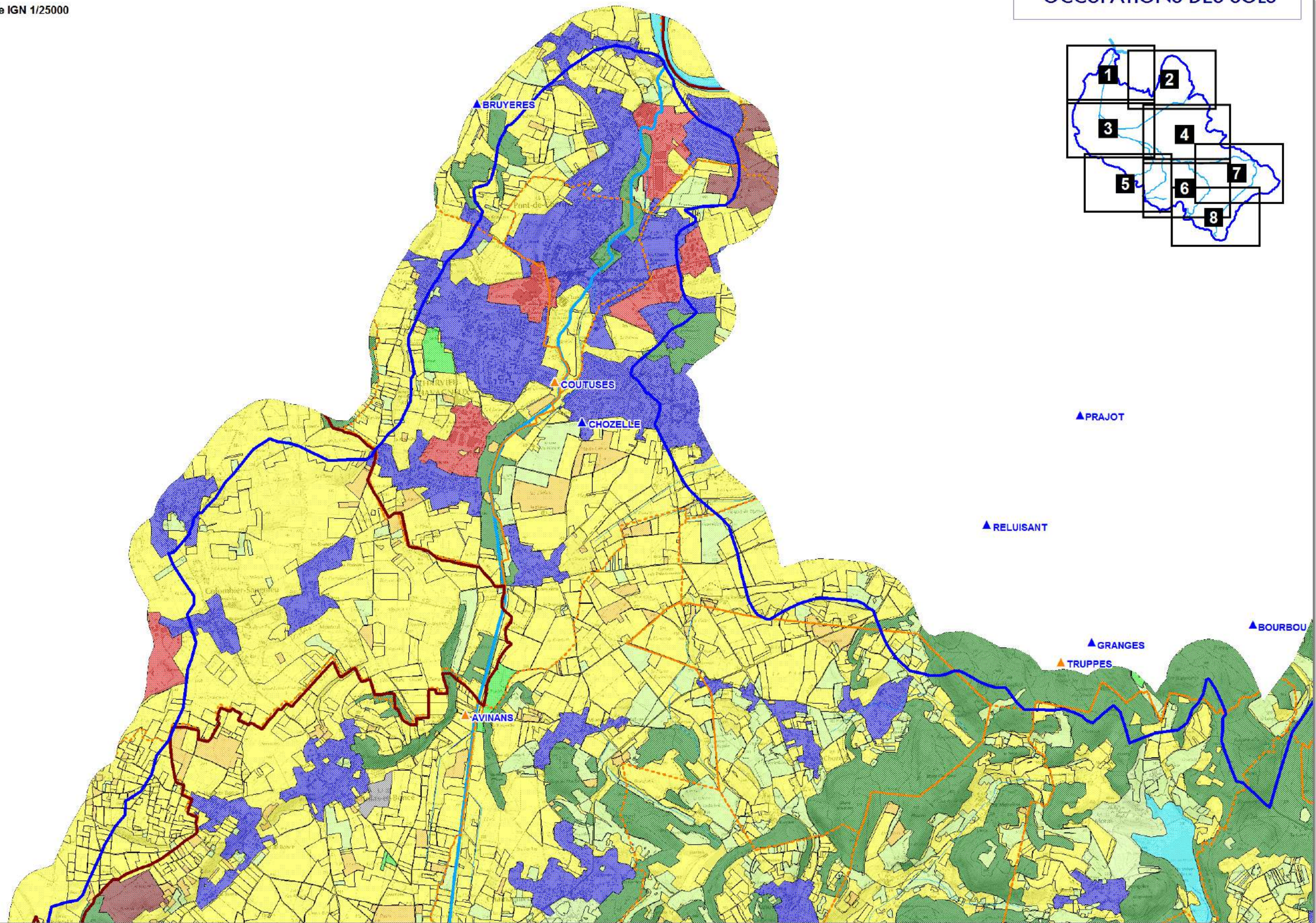
(GLC 2012 et RPG 2014)

-  Zones urbanisées
-  Zones industrielles et commerciales
-  Infrastructures (routières, ferroviaires)
-  Zones d'extractions
-  Zones de cultures, arables
-  Prairies, pâtures
-  Zones boisées
-  Surfaces hydrographiques
-  Gel
-  Landes, friches
-  Vignes et vergers

Réf. : BURGEAP CEAUCE161542 / REAUCE02463-01 - CPGF-HORIZON Centre-Est 16-071/38 (Mai 2017)

OCCUPATIONS DES SOLS

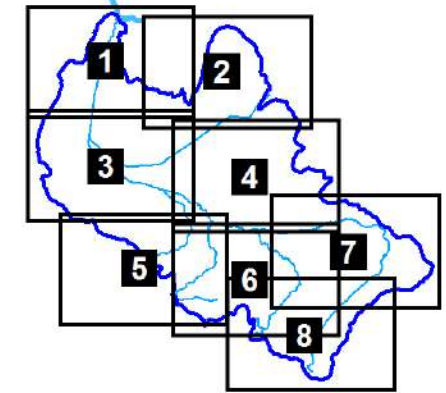
Extrait de carte IGN 1/25000



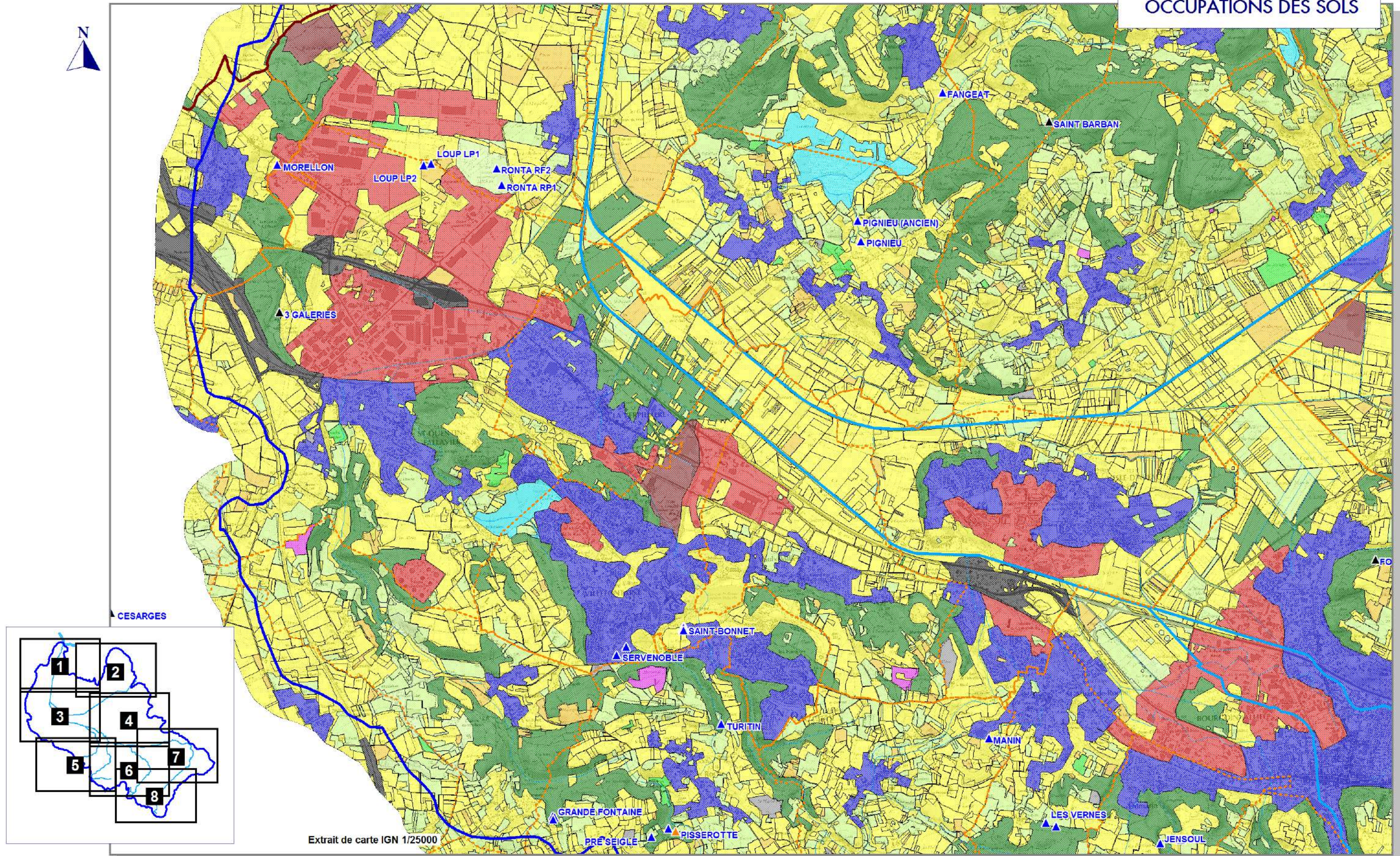
OCCUPATIONS DES SOLS

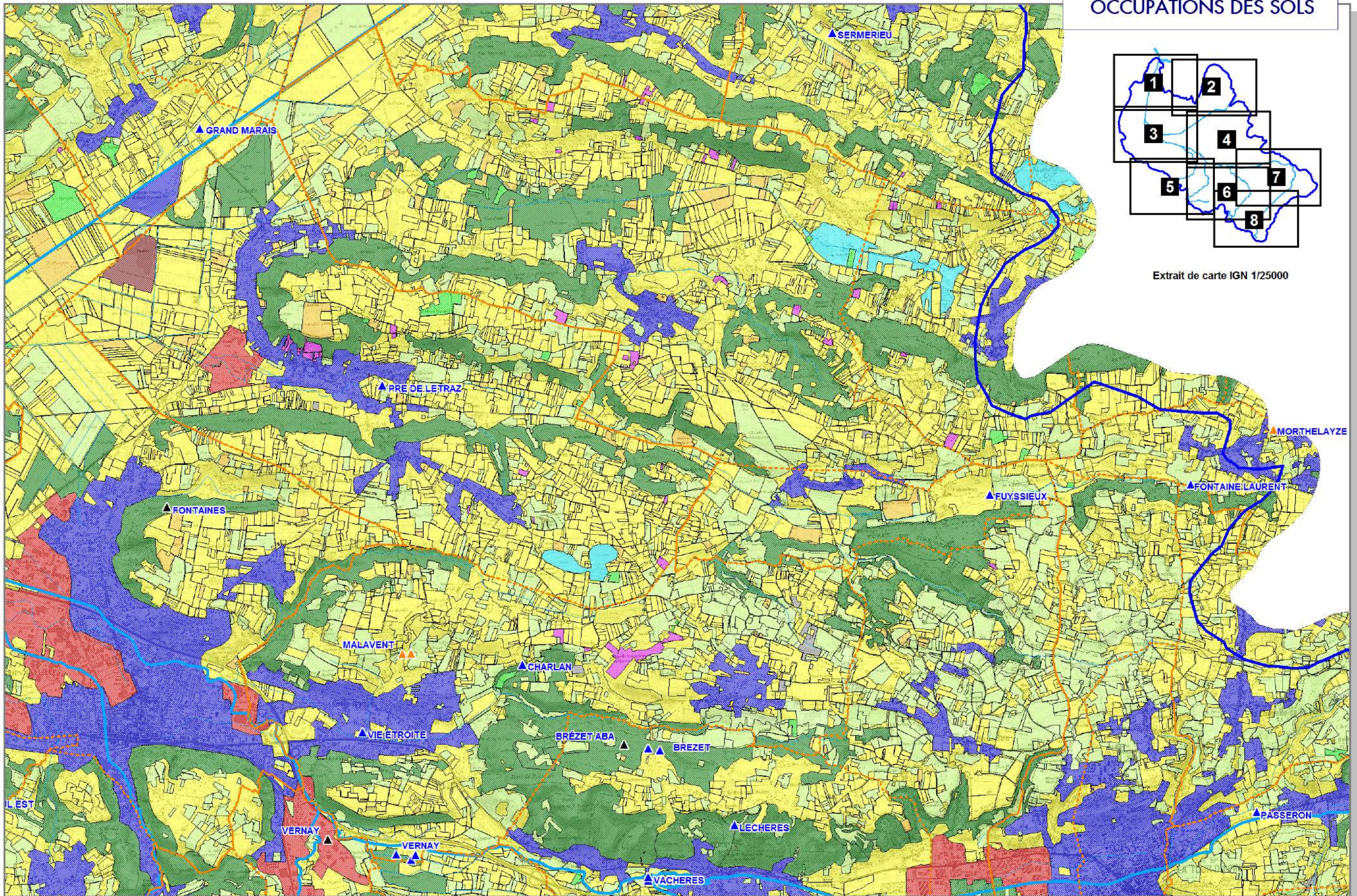


Extrait de carte IGN 1/25000

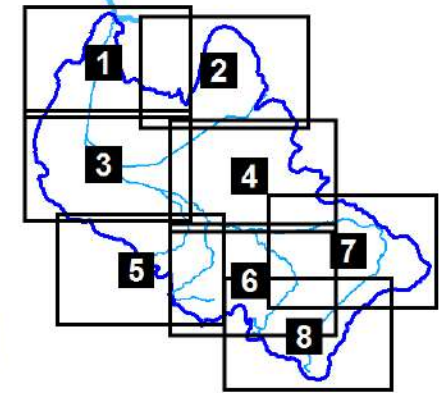


OCCUPATIONS DES SOLS



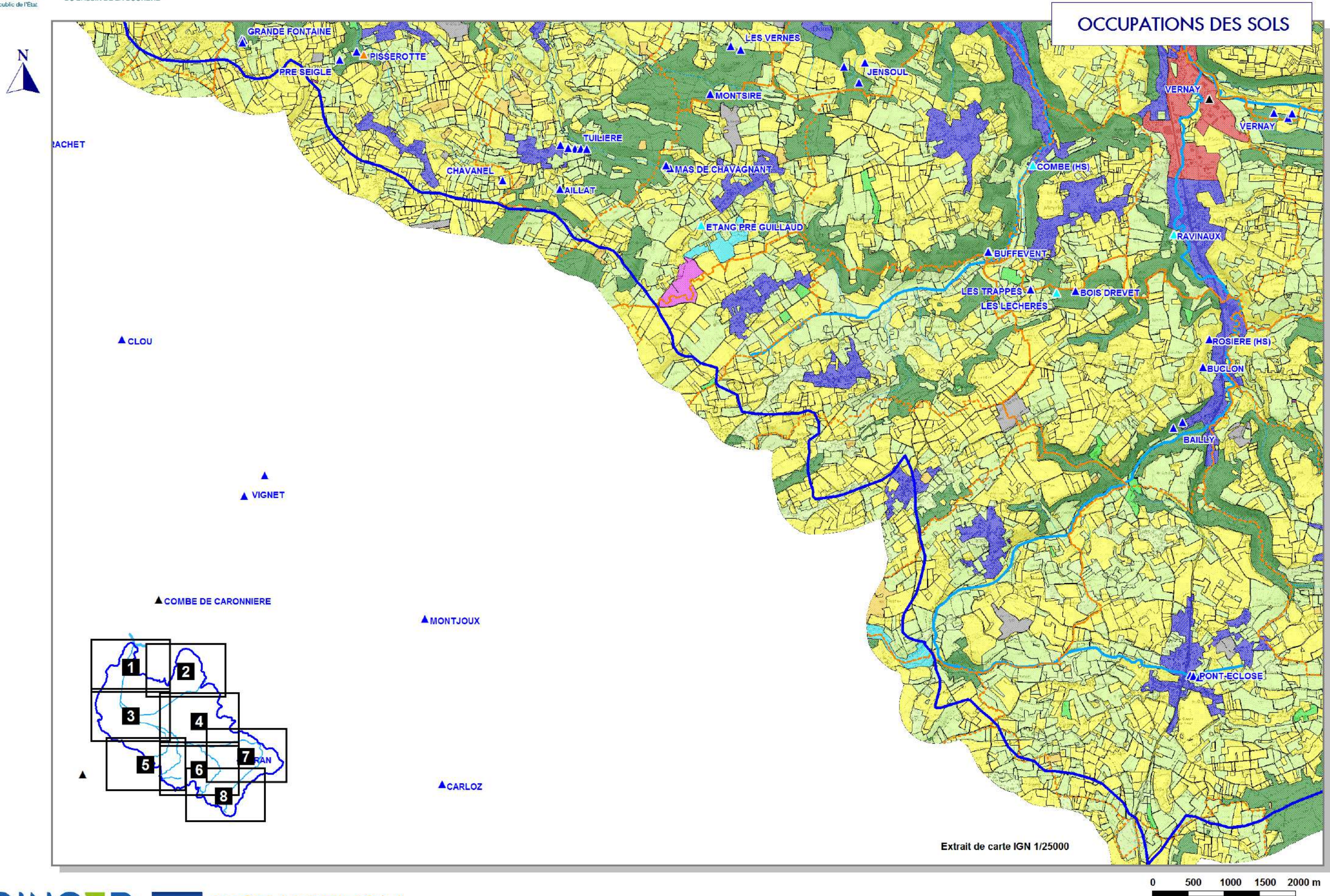


OCCUPATIONS DES SOLS

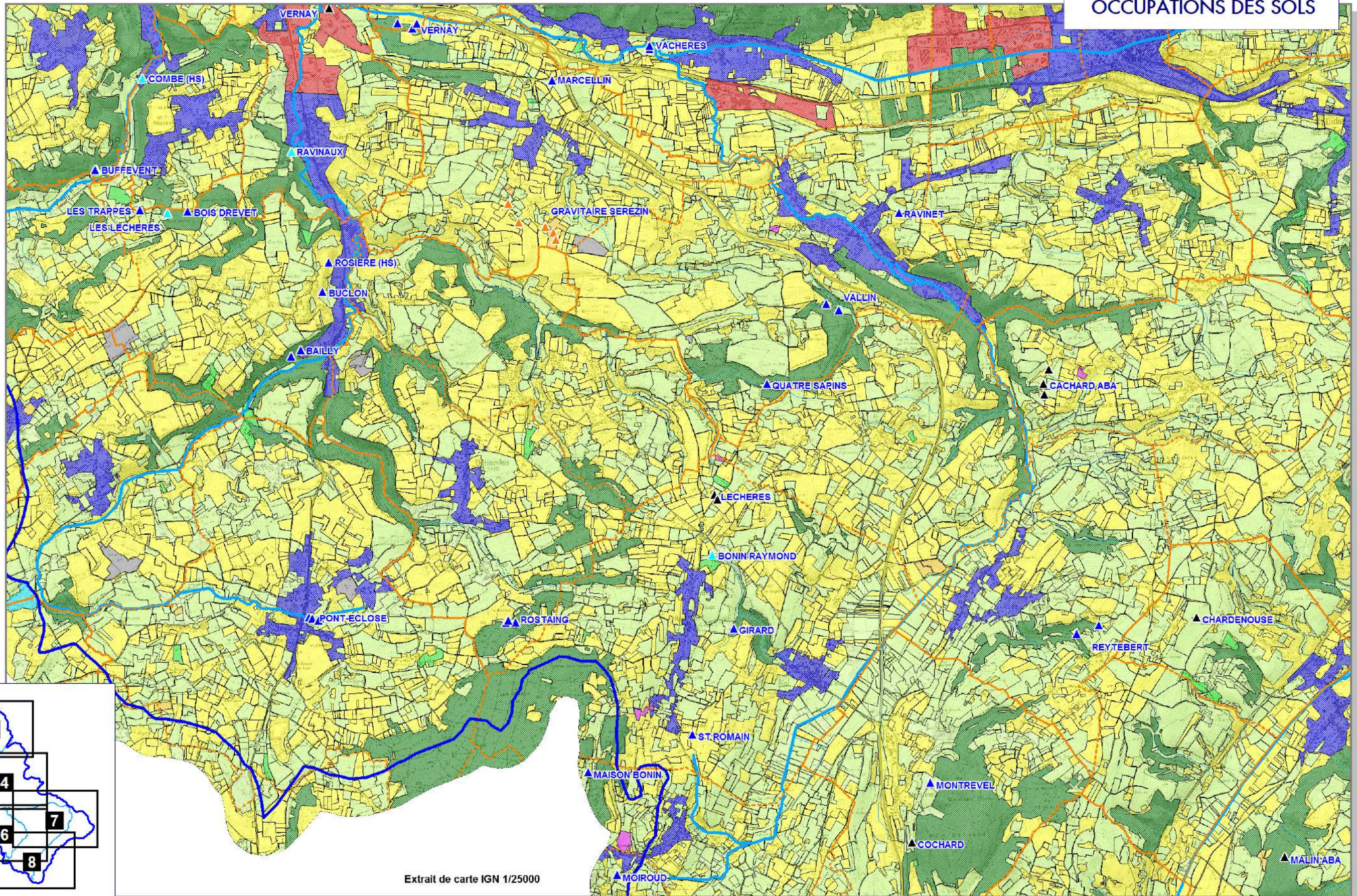


Extrait de carte IGN 1/25000

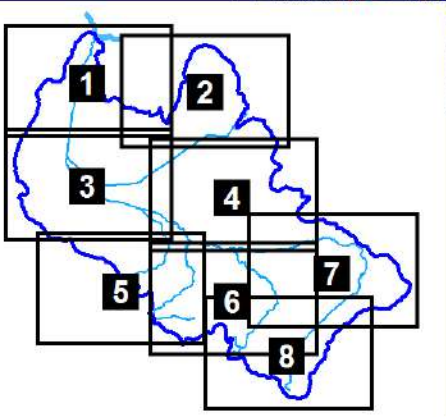




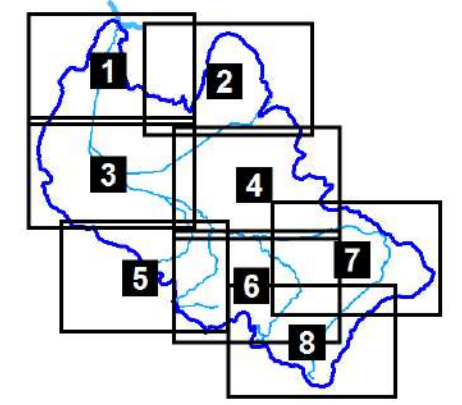
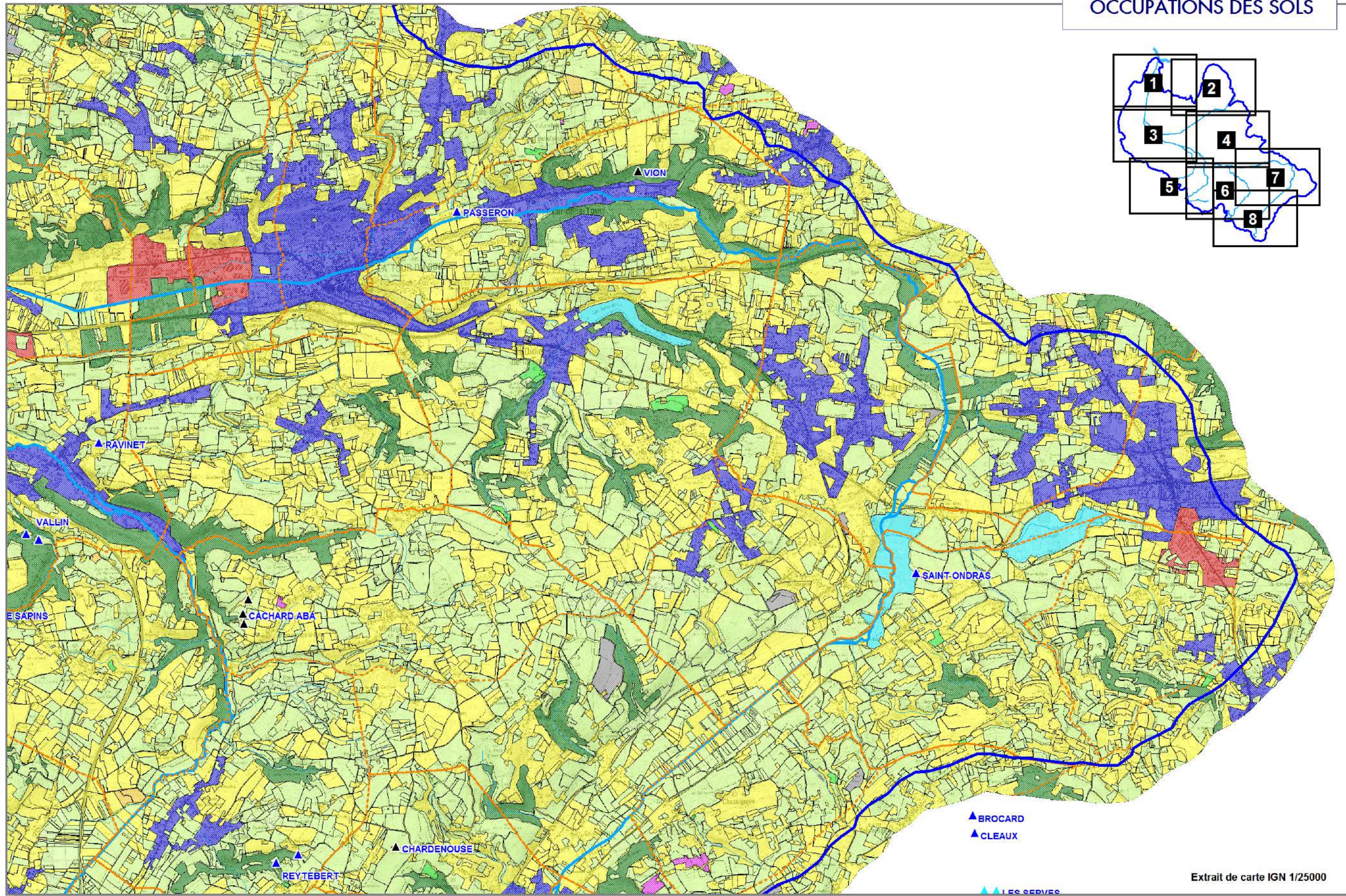
OCCUPATIONS DES SOLS



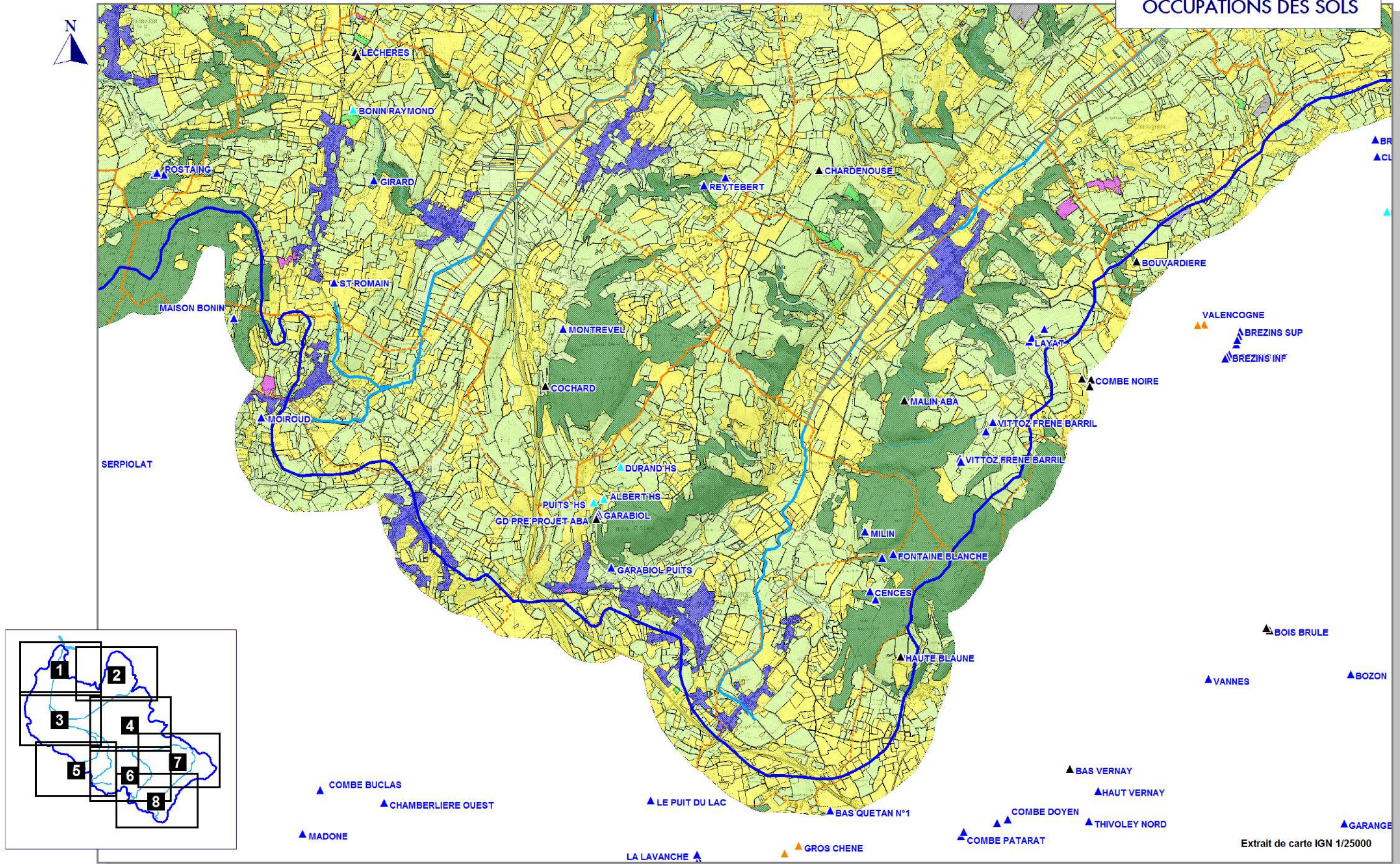
Extrait de carte IGN 1/25000



OCCUPATIONS DES SOLS



OCCUPATIONS DES SOLS



Extrait de carte IGN 1/25000





ETUDE D'IDENTIFICATION ET DE PROTECTION DES RESSOURCES EN EAU SOUTERRAINE MAJEURES POUR L'AEP

PLANCHE 7 CARTE DES RISQUES

CPGF-HORIZON
Centre-Est

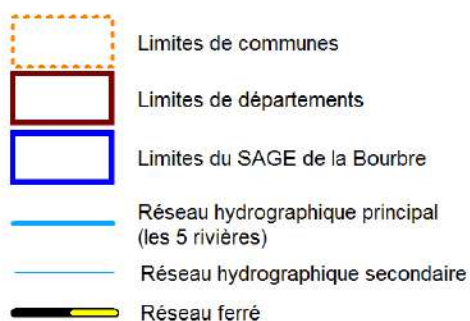
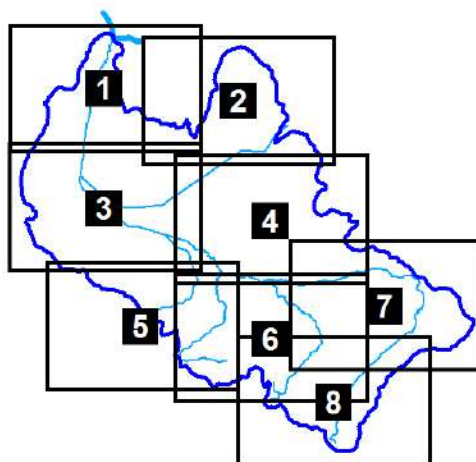
"Le Rivet" 5 allée du Levant - 38300 BOURGOIN-JALLIEU
Tél. : 04 74 18 32 47 - Fax : 04 74 18 32 58
www.cpgf-horizon-ce.com

eau
environnement
géophysique...

OPQIBi
L'INGENIERIE QUALIFIEE
CERTIFICAT
N° 08 06 1986

ÉTUDE 16-071/38
Mai 2017

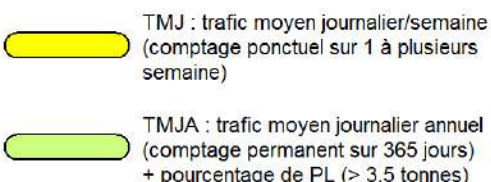
CARTE DES RISQUES



Réseau routier :



Trafic routier 2014 (tous véhicules confondus) :



Canalisation de transport

de matières dangereuses (TMD) :



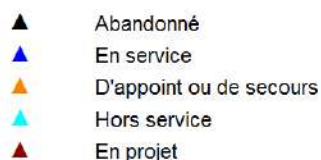
Projets routiers et ferroviaires :

(RERA 2009-Mise à jour 06/2014)

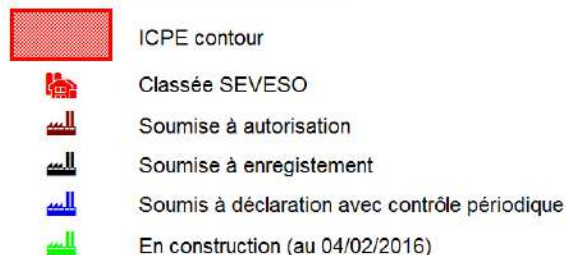


Captages AEP selon état d'utilisation :

(source de données ARS)



ICPE (source DREAL Rhône-Alpes) :



Sites et sols pollués :

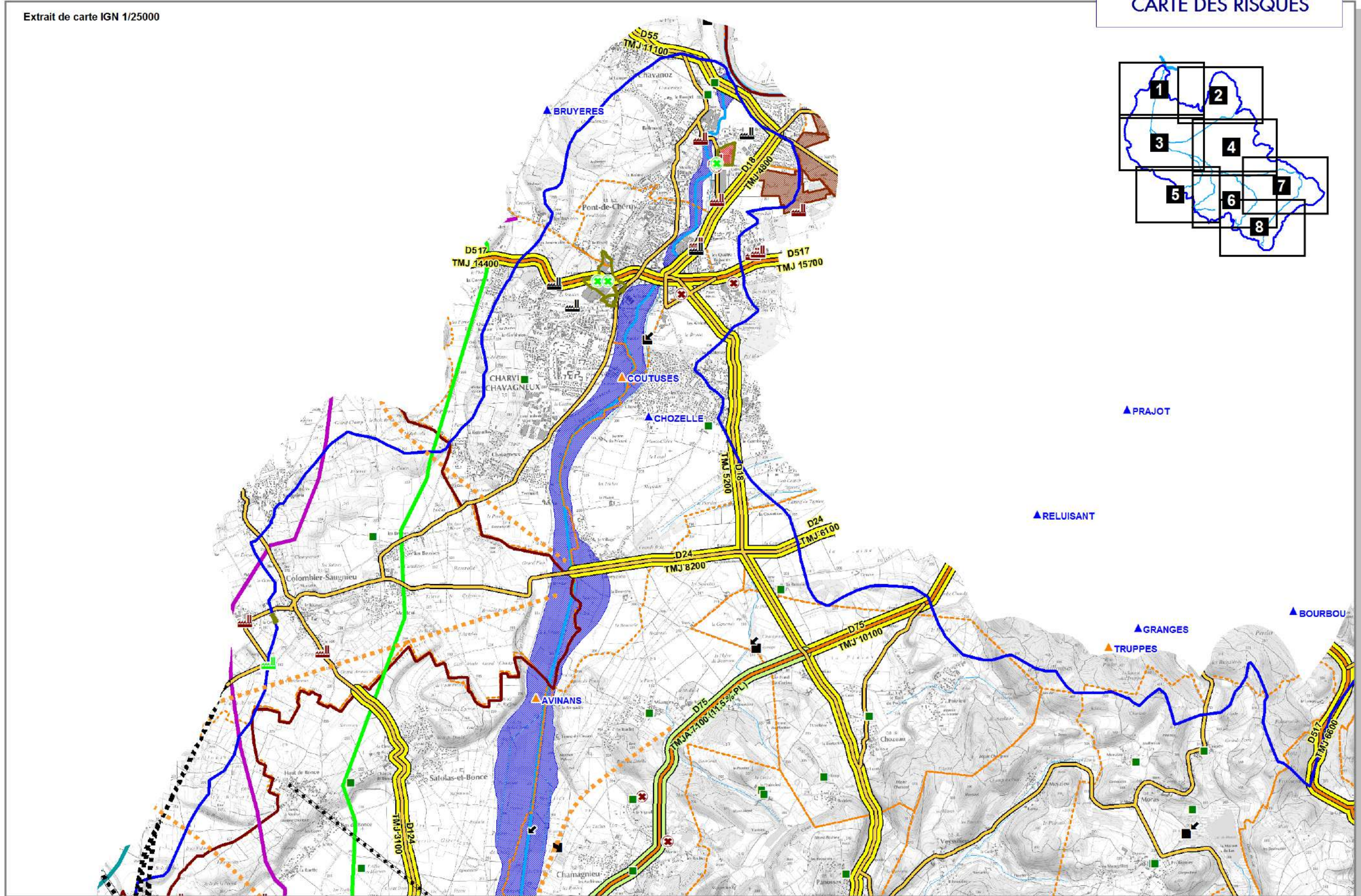
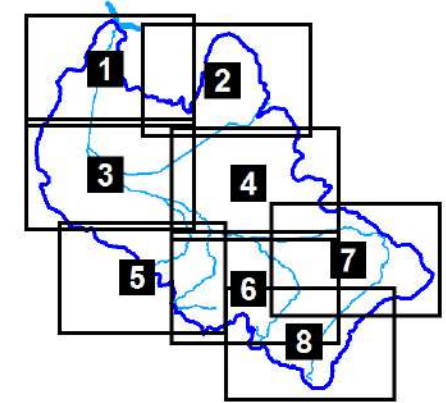


Réf. : BURGEAP CEAUCE161542 / REAUCE02463-01 - CPGF-HORIZON Centre-Est 16-071/38 (Mai 2017)



Extrait de carte IGN 1/25000

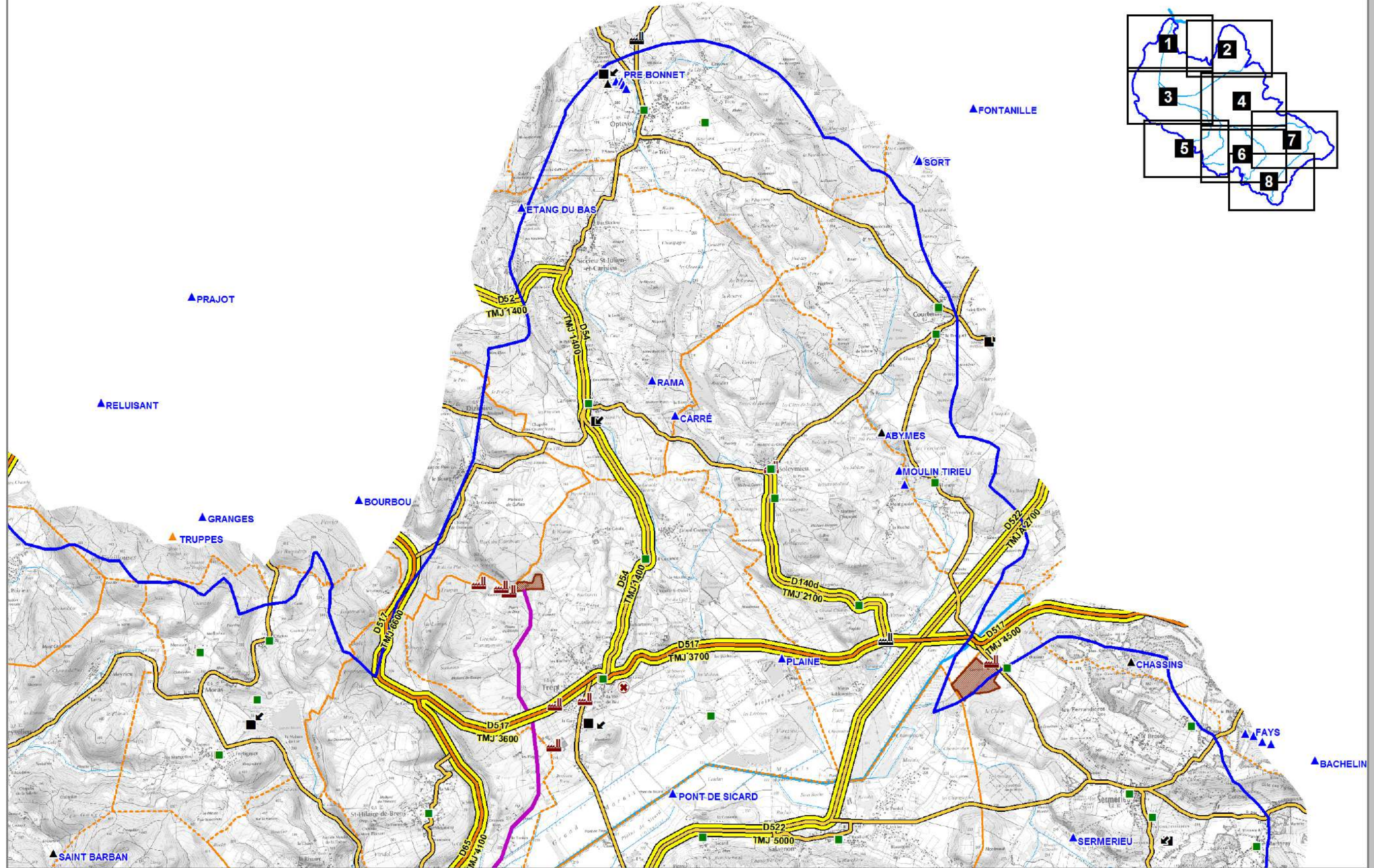
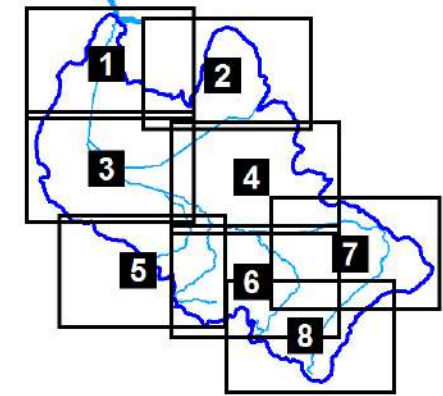
CARTE DES RISQUES



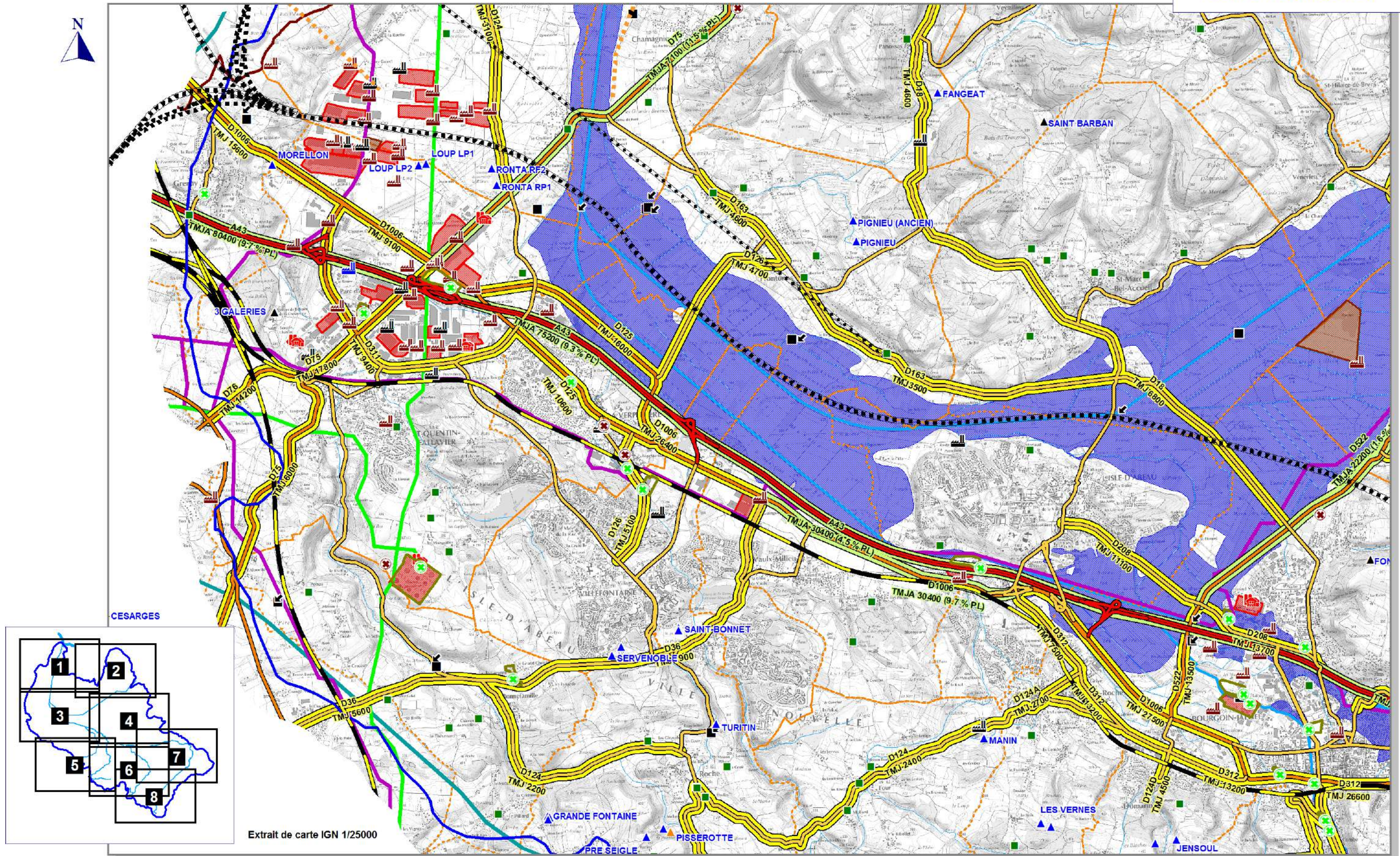


Extrait de carte IGN 1/25000

CARTE DES RISQUES



CARTE DES RISQUES

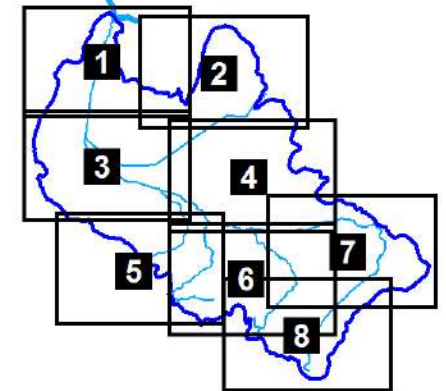


Extrait de carte IGN 1/25000

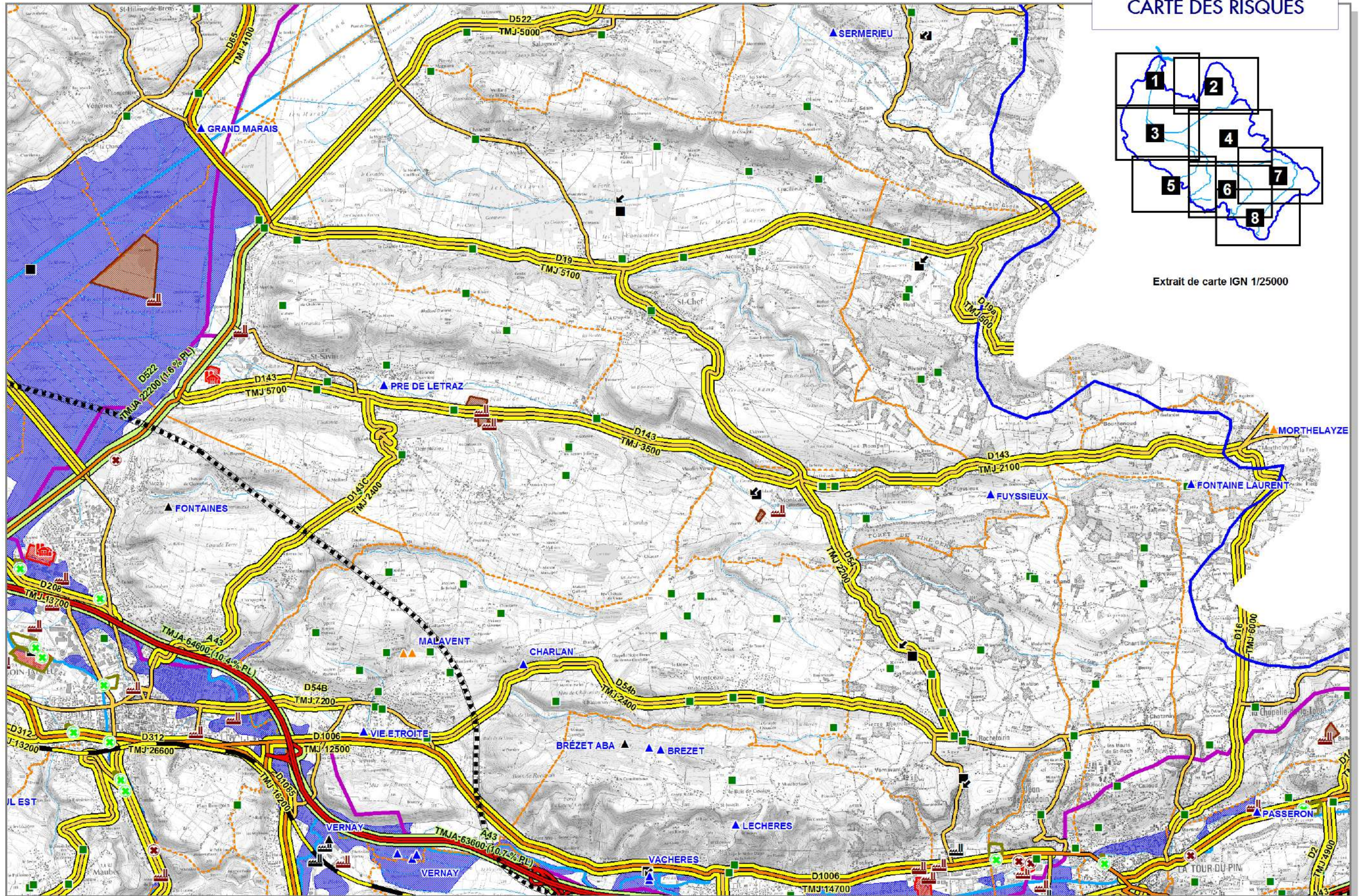
0 500 1000 1500 2000 m



CARTE DES RISQUES

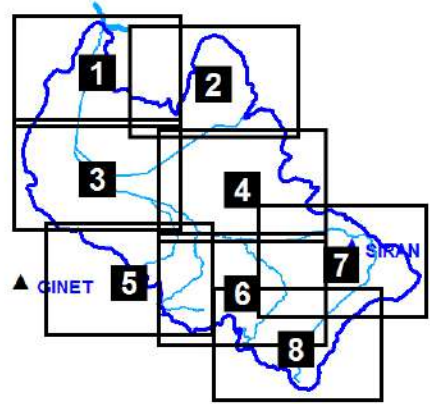


Extrait de carte IGN 1/25000

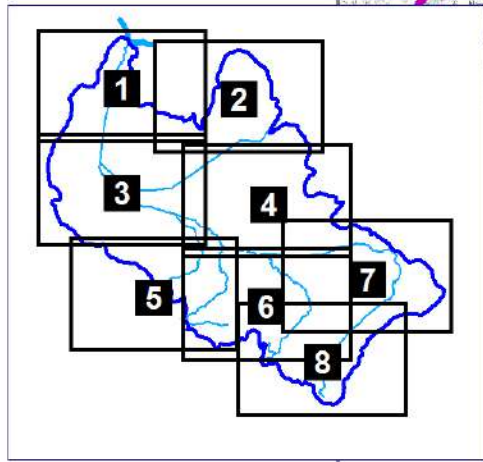
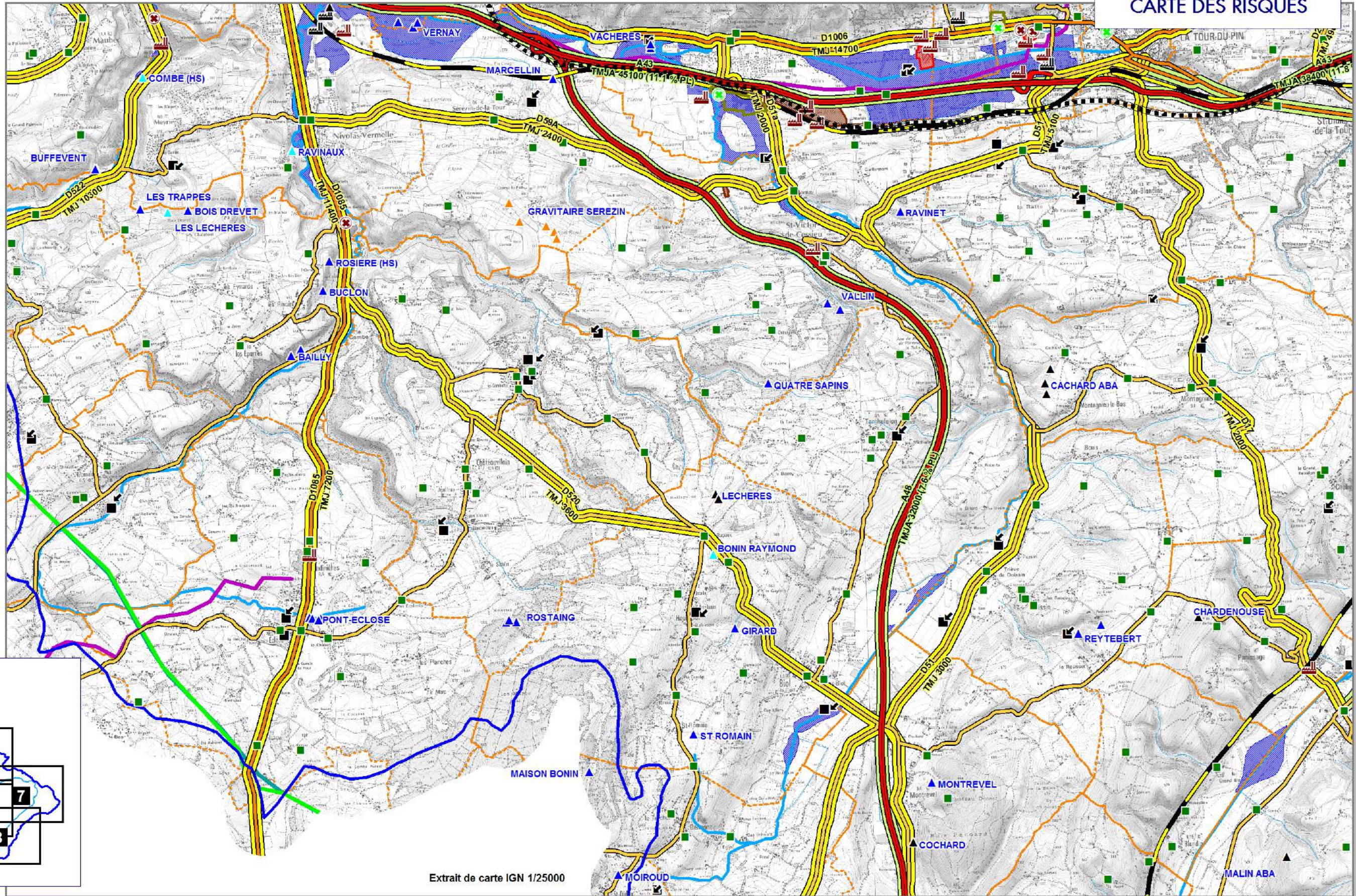




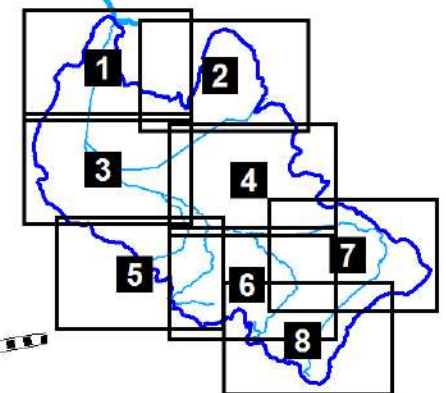
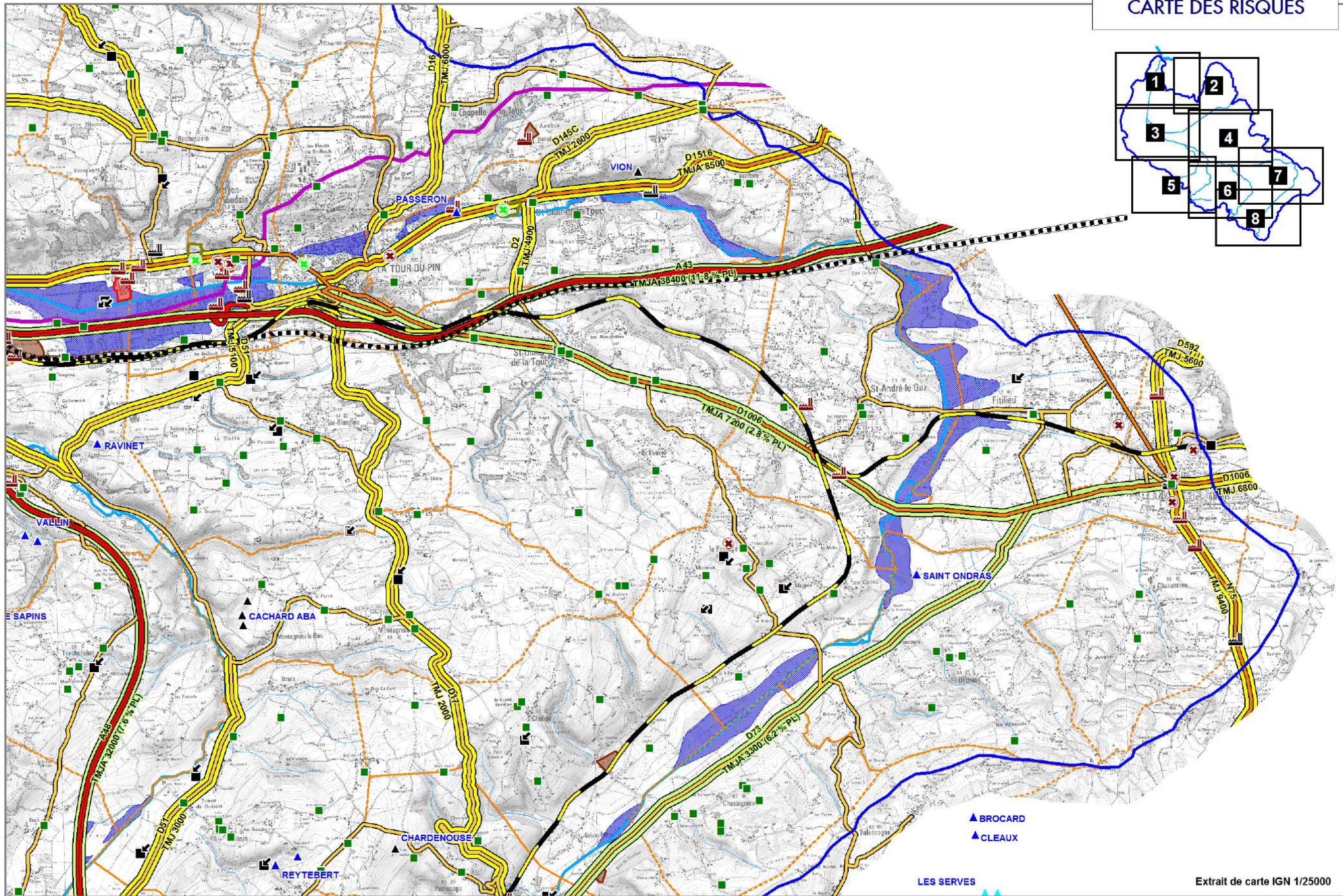
CARTE DES RISQUES



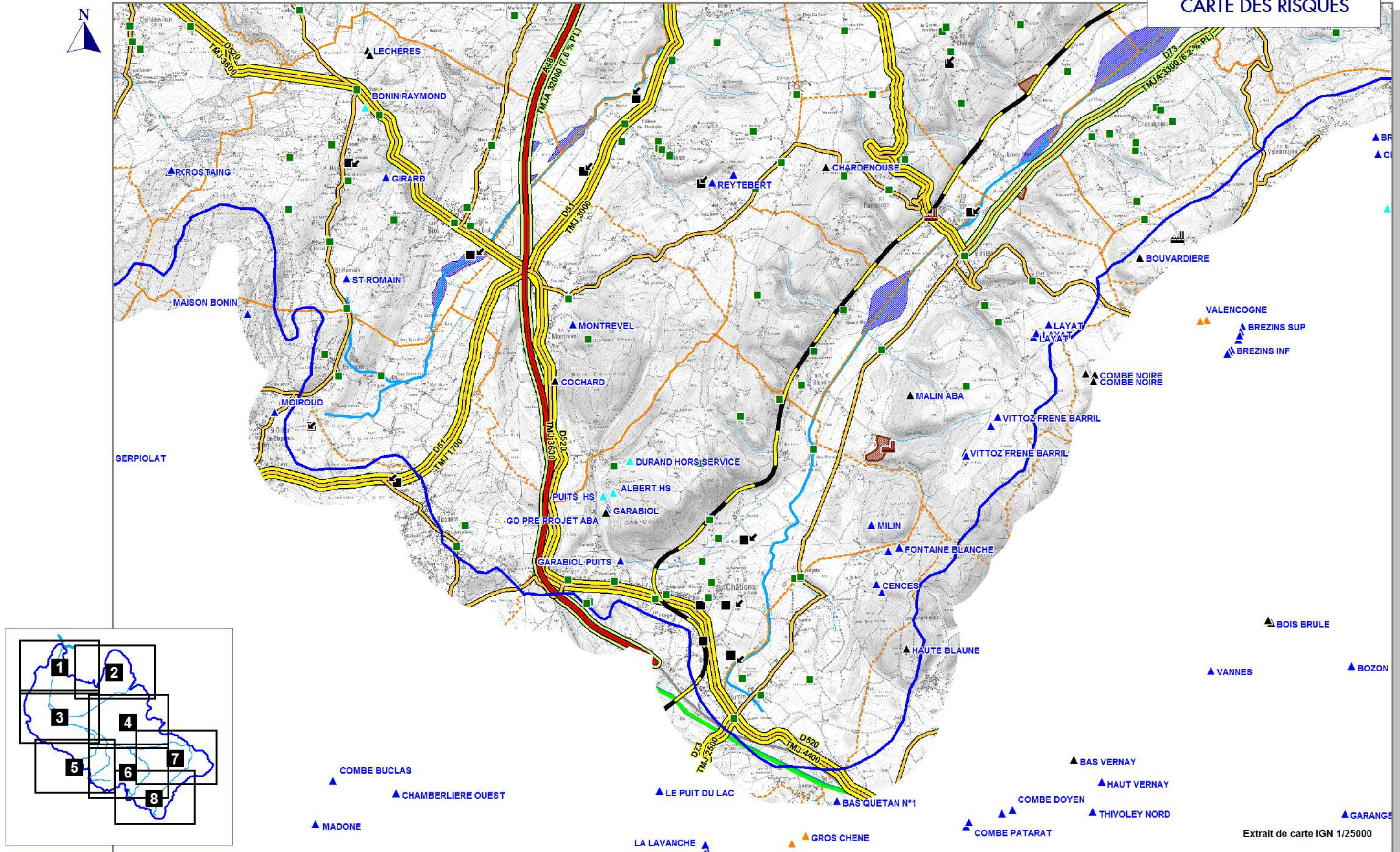
CARTE DES RISQUES



CARTE DES RISQUES



CARTE DES RISQUES





ETUDE D'IDENTIFICATION ET DE PROTECTION DES RESSOURCES EN EAU SOUTERRAINE MAJEURES POUR L'AEP

PLANCHE 8 QUALITE DES EAUX SOUTERRAINES

CPGF-HORIZON
Centre-Est

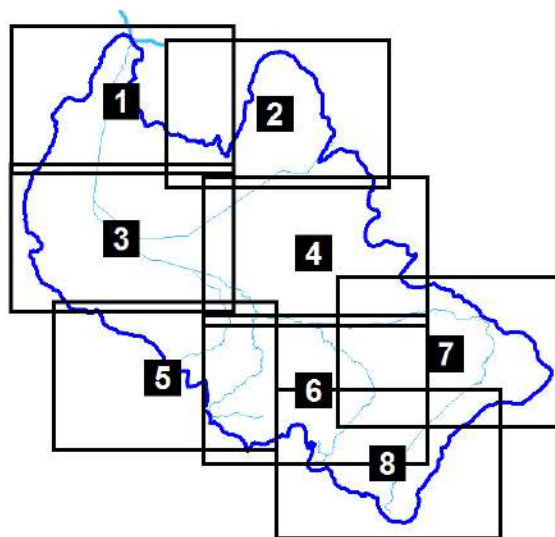
"Le Rivet" 5 allée du Levant - 38300 BOURGOIN-JALLIEU
Tél. : 04 74 18 32 47 - Fax : 04 74 18 32 58
www.cpgf-horizon-ce.com

eau
environnement
geophysique...

OPQIBi
L'INGENIERIE QUALIFIEE
CERTIFICAT
N° 08 06 1986

ÉTUDE 16-071/38
Mai 2017

QUALITE DES EAUX SOUTERRAINES

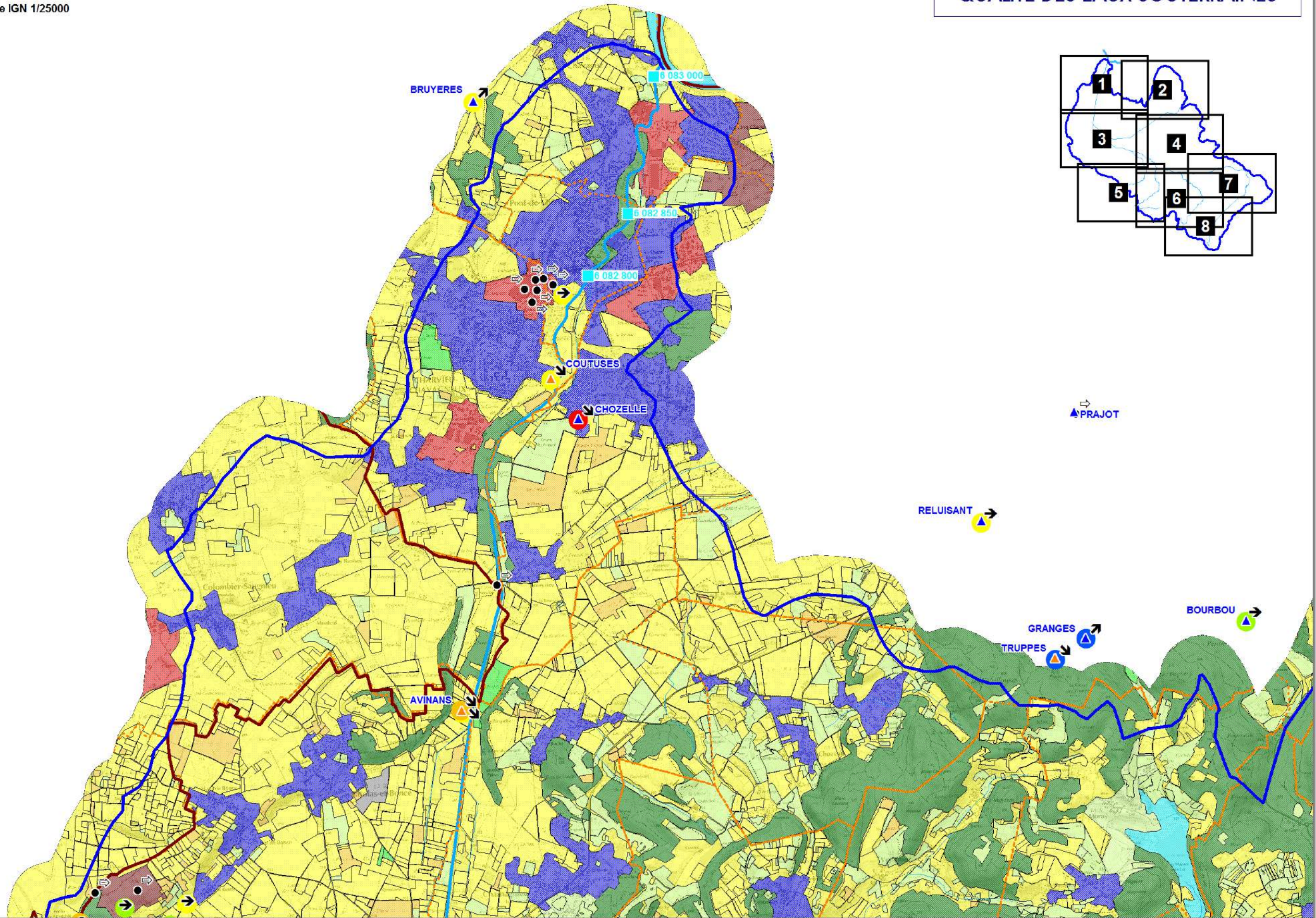


Réf. : BURGEAP CEAUCE161542 / REAUCE02463-01 - CPGF-HORIZON Centre-Est 16-071/38 (Mai 2017)

QUALITE DES EAUX SOUTERRAINES



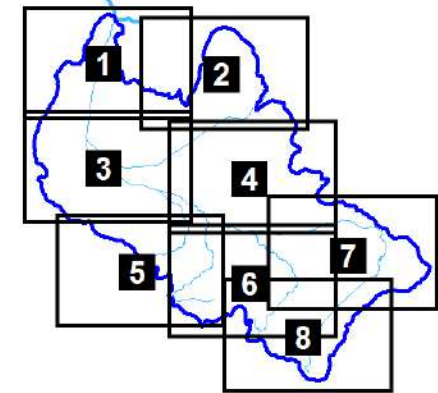
Extrait de carte IGN 1/25000



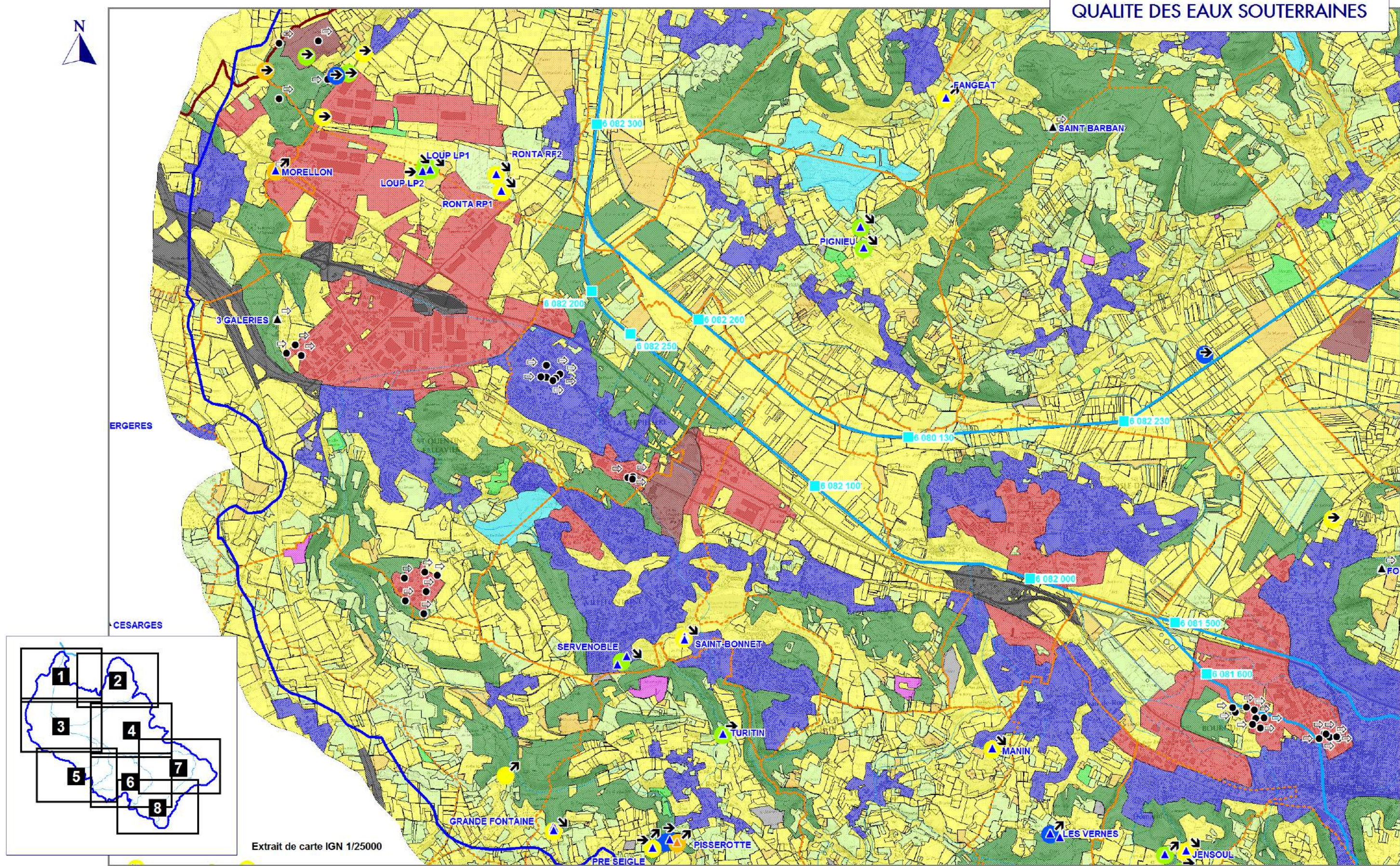
QUALITE DES EAUX SOUTERRAINES



Extrait de carte IGN 1/25000



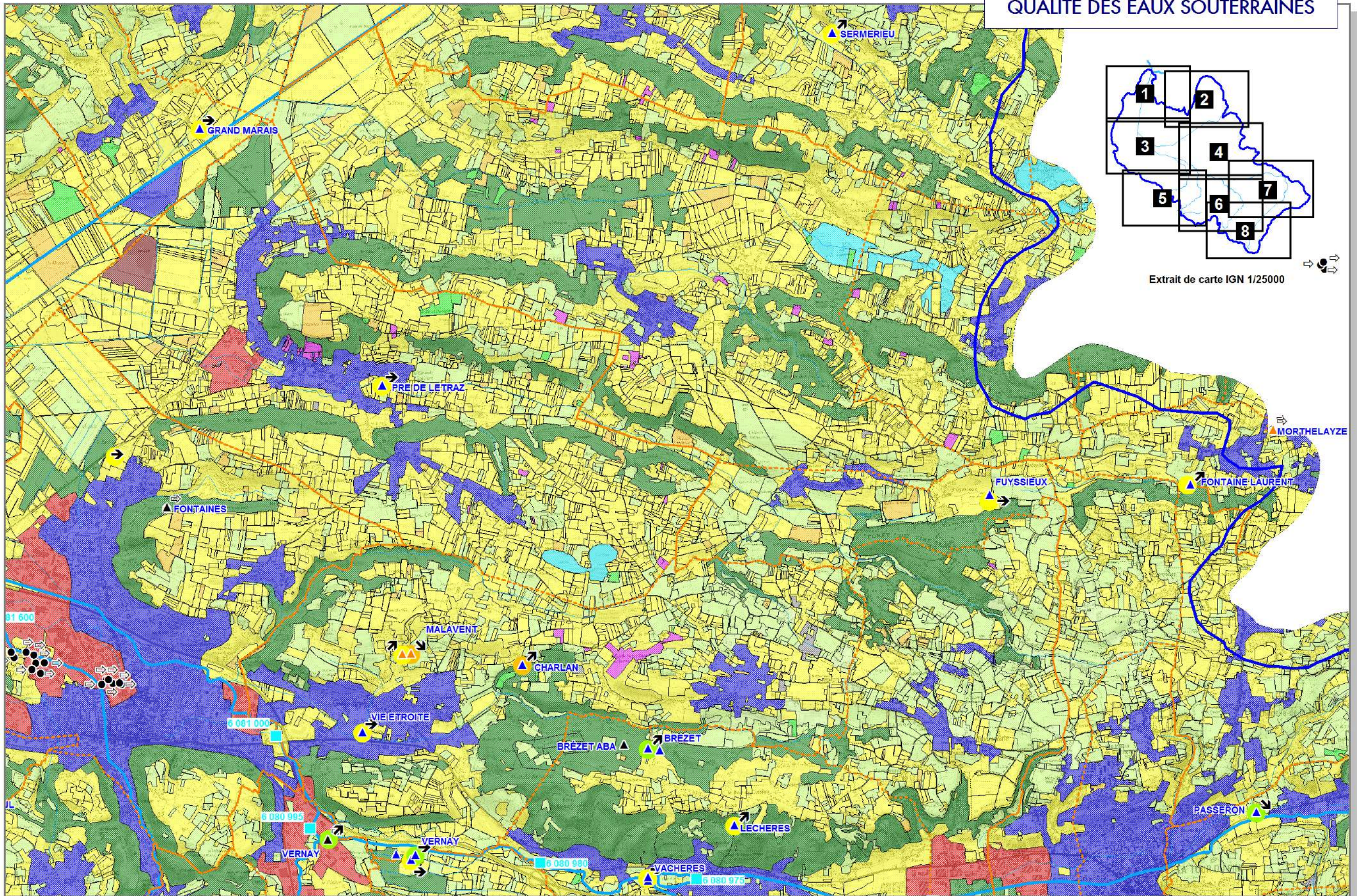
QUALITE DES EAUX SOUTERRAINES



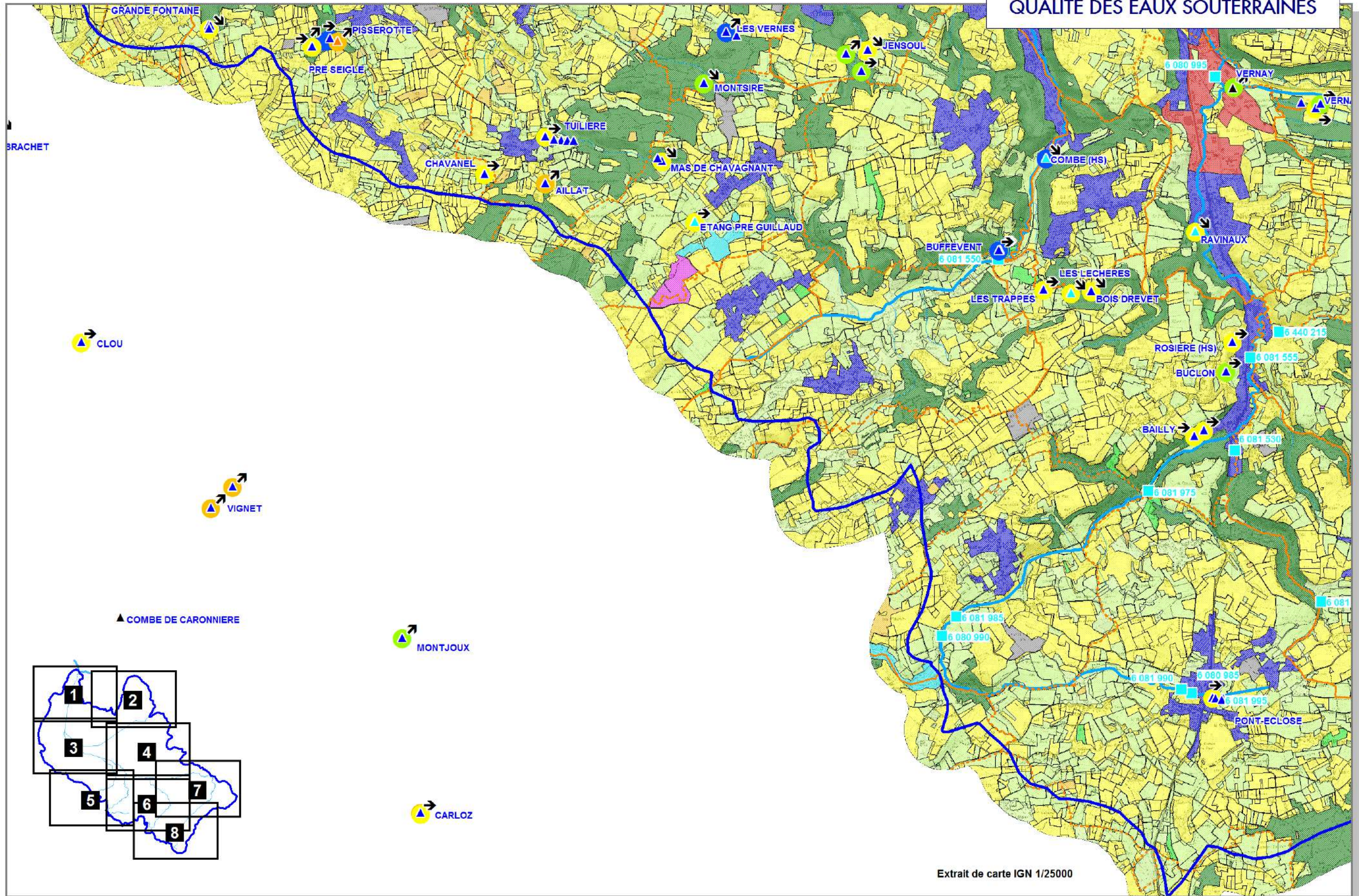
Extrait de carte IGN 1/25000



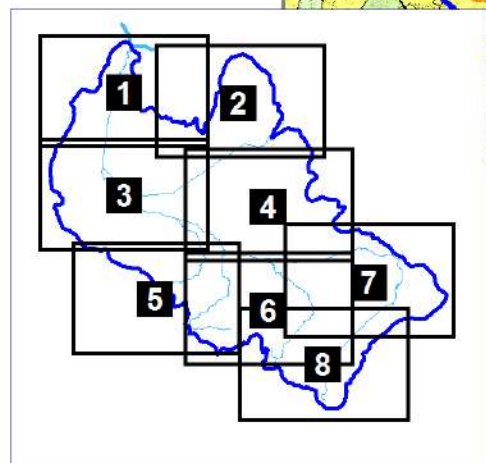
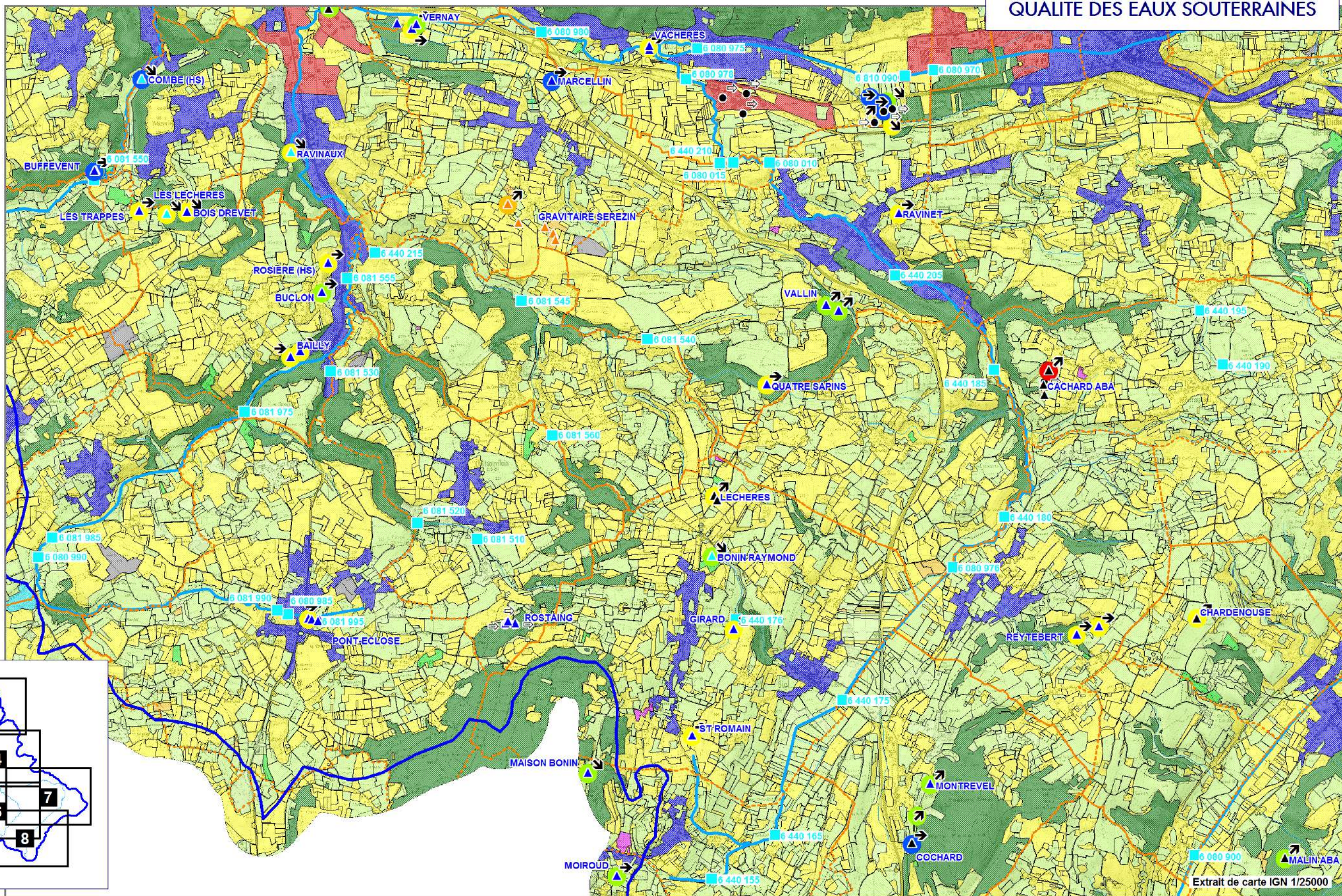
QUALITE DES EAUX SOUTERRAINES



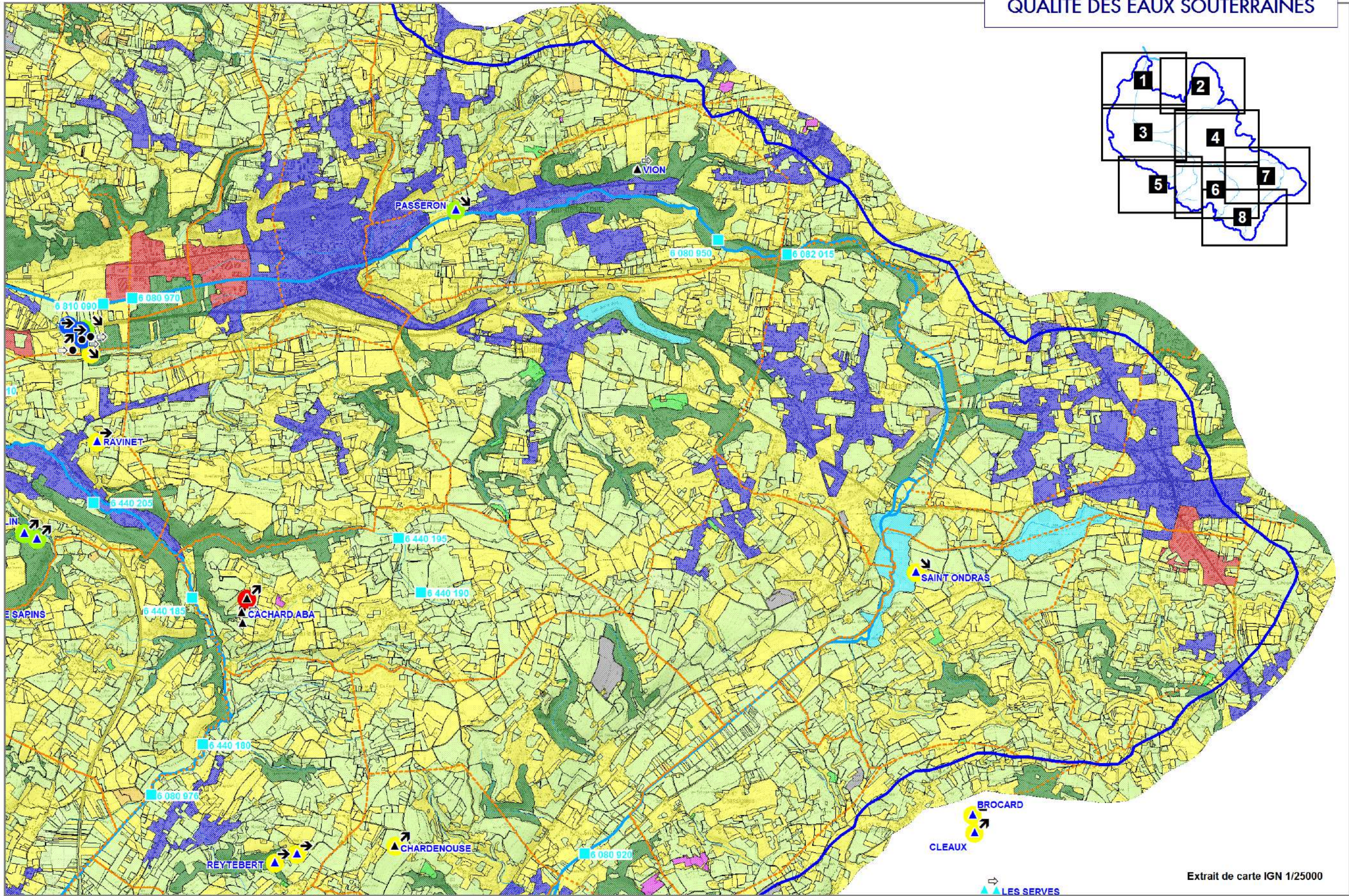
QUALITE DES EAUX SOUTERRAINES



QUALITE DES EAUX SOUTERRAINES



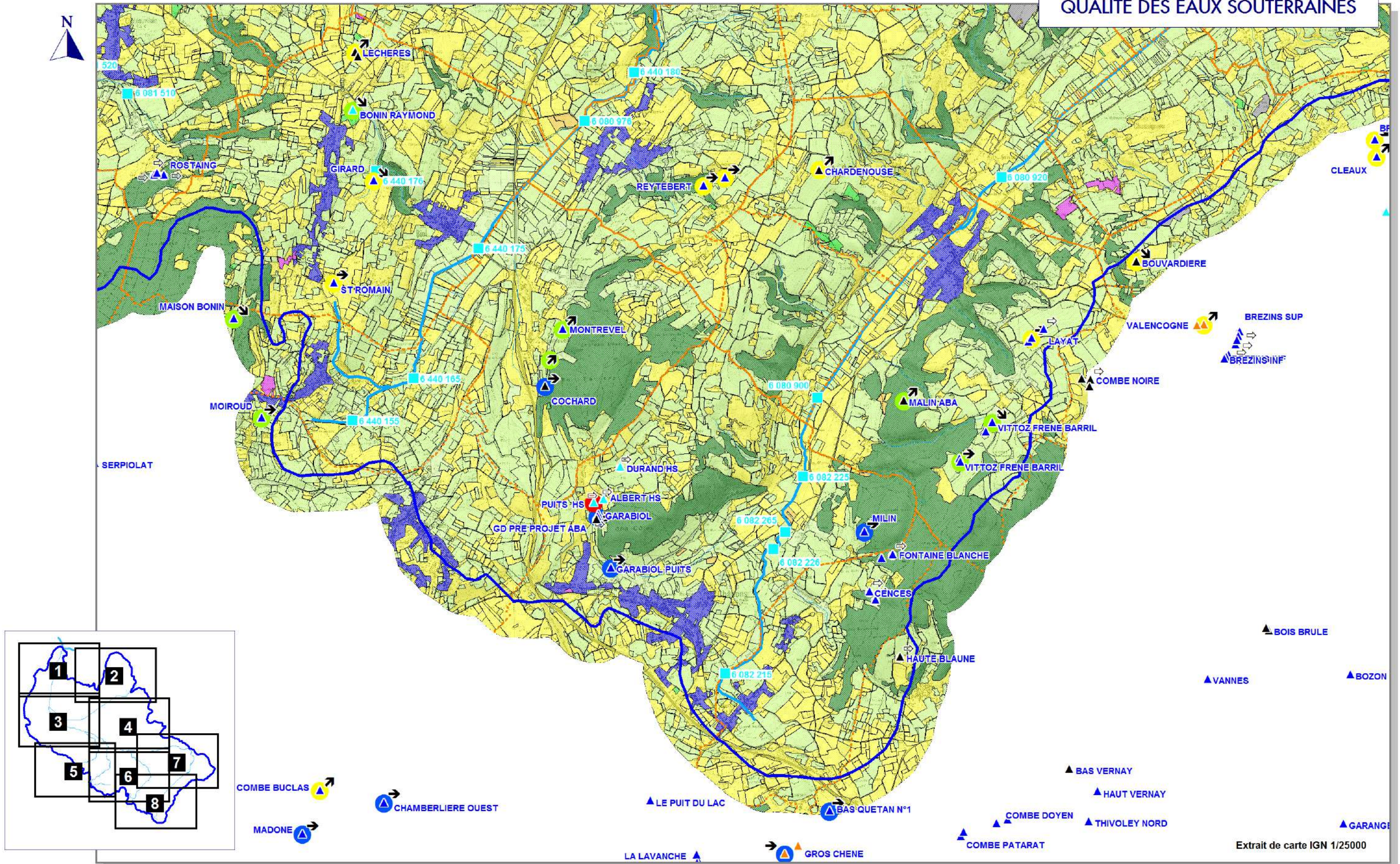
QUALITE DES EAUX SOUTERRAINES



Extrait de carte IGN 1/25000



QUALITE DES EAUX SOUTERRAINES





ETUDE D'IDENTIFICATION ET DE PROTECTION DES RESSOURCES EN EAU SOUTERRAINE MAJEURES POUR L'AEP

PLANCHE 9

ZONAGES REGLEMENTAIRES ET MILIEUX NATURELS

CPGF-HORIZON
Centre-Est

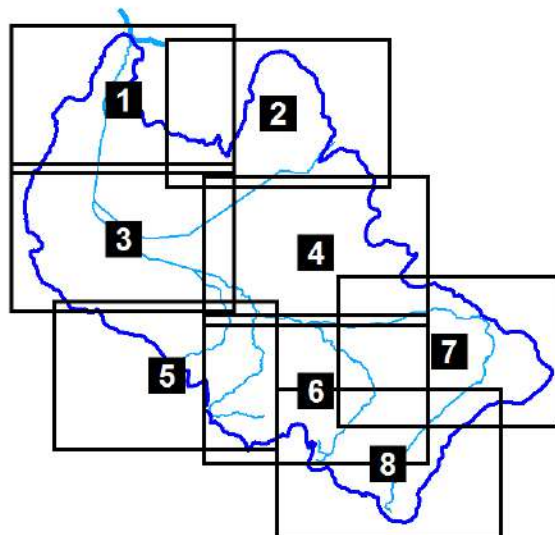
"Le Rivet" 5 allée du Levant - 38300 BOURGOIN-JALLIEU
Tél. : 04 74 18 32 47 - Fax : 04 74 18 32 58
www.cpgf-horizon-ce.com

eau
environnement
géophysique...

OPQIBi
L'INGENIERIE QUALIFIEE
CERTIFICAT
N° 08 06 1986

ÉTUDE 16-071/38
Mai 2017

ZONAGES REGLEMENTAIRES ET MILIEUX NATURELS



Captages AEP selon état d'utilisation :

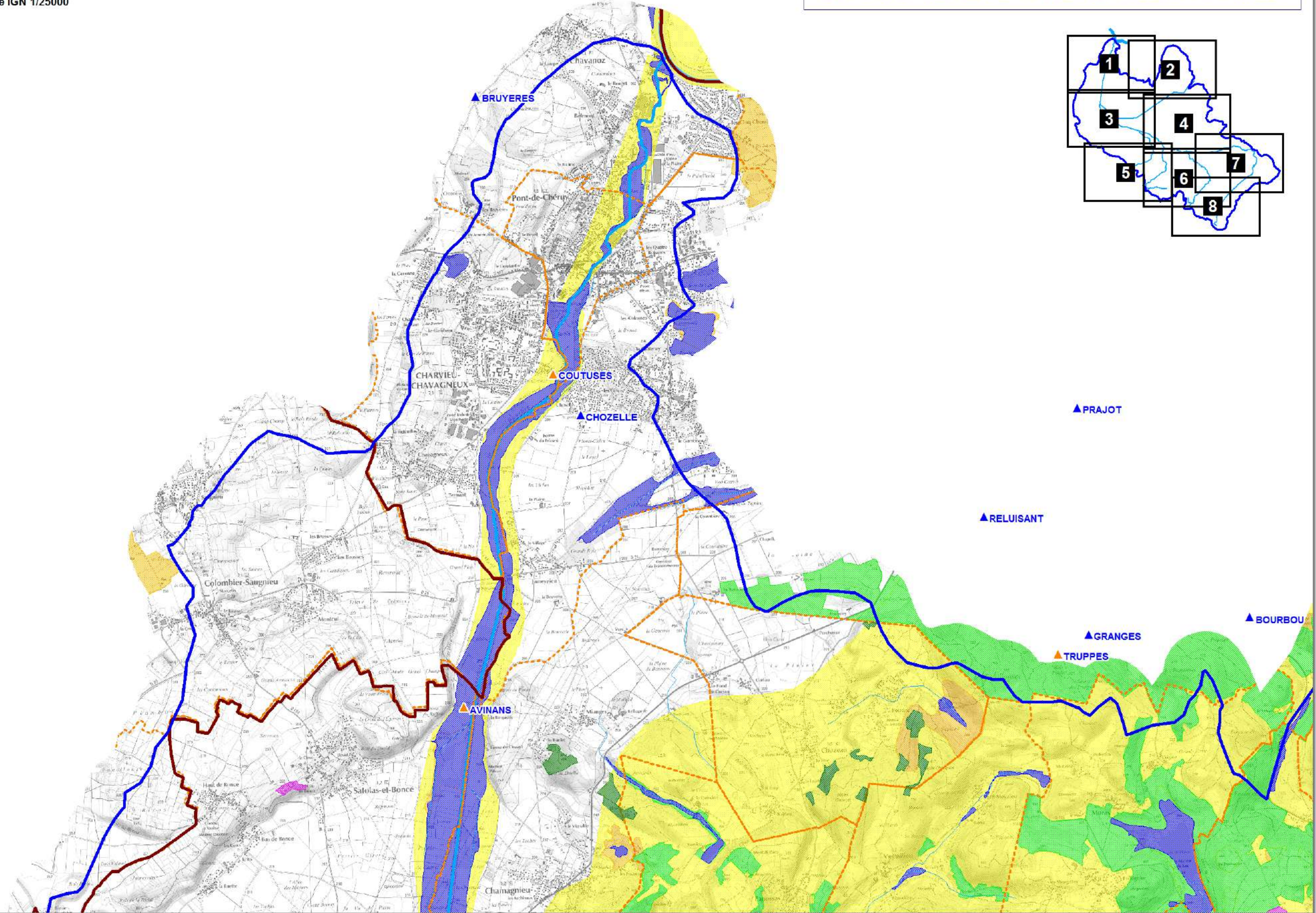
(source de données ARS)

- ▲ Abandonné
- ▲ En service
- ▲ D'appoint ou de secours
- ▲ Hors service
- ▲ En projet

Réf. : BURGEAP CEAUCE161542 / REAUCE02463-01 - CPGF-HORIZON Centre-Est 16-071/38 (Mai 2017)

ZONAGES REGLEMENTAIRES ET MILIEUX NATURELS

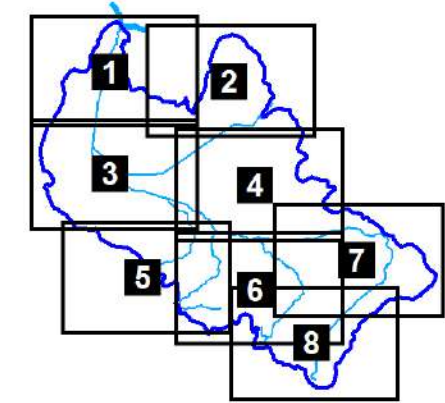
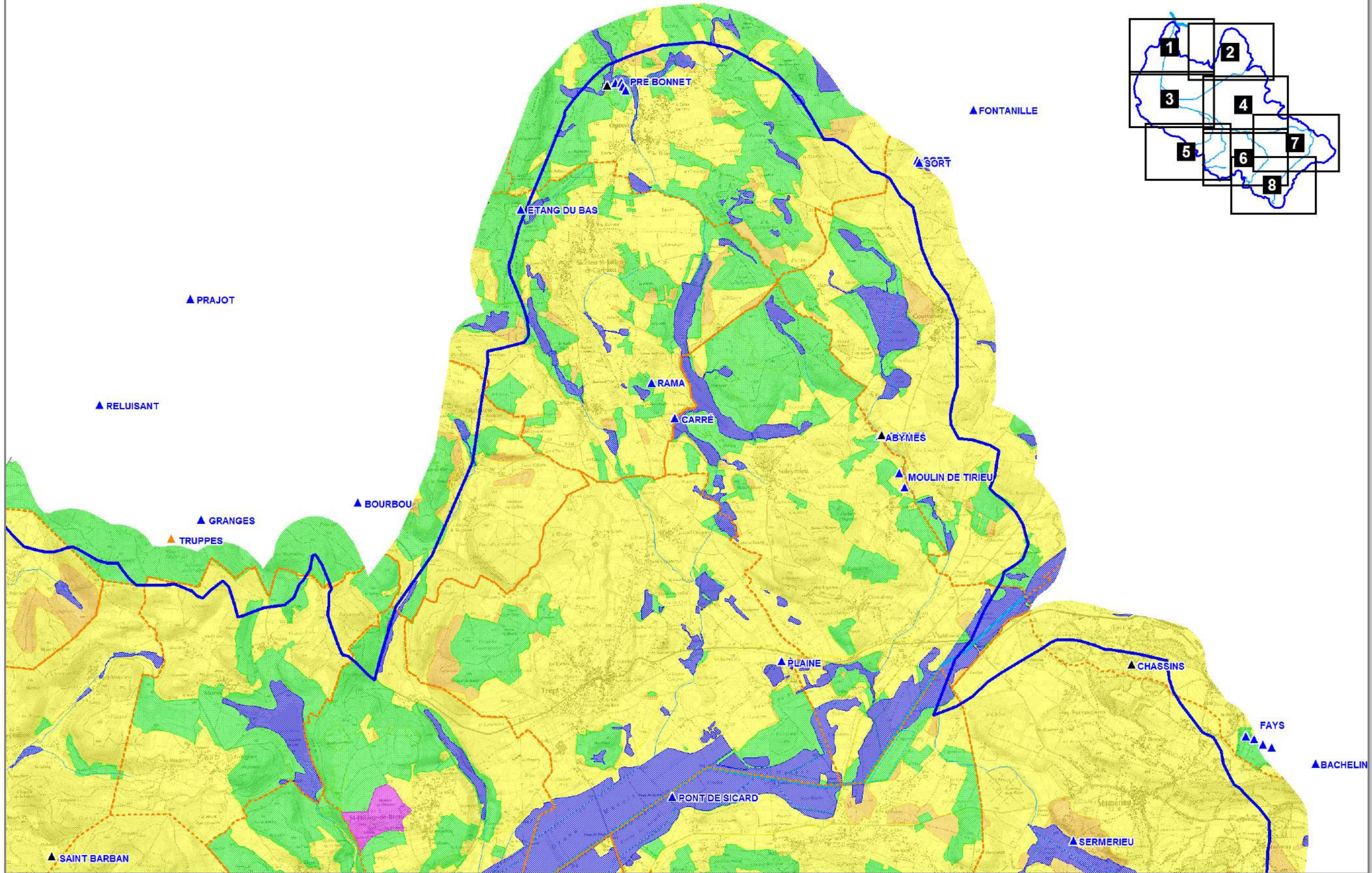
Extrait de carte IGN 1/25000



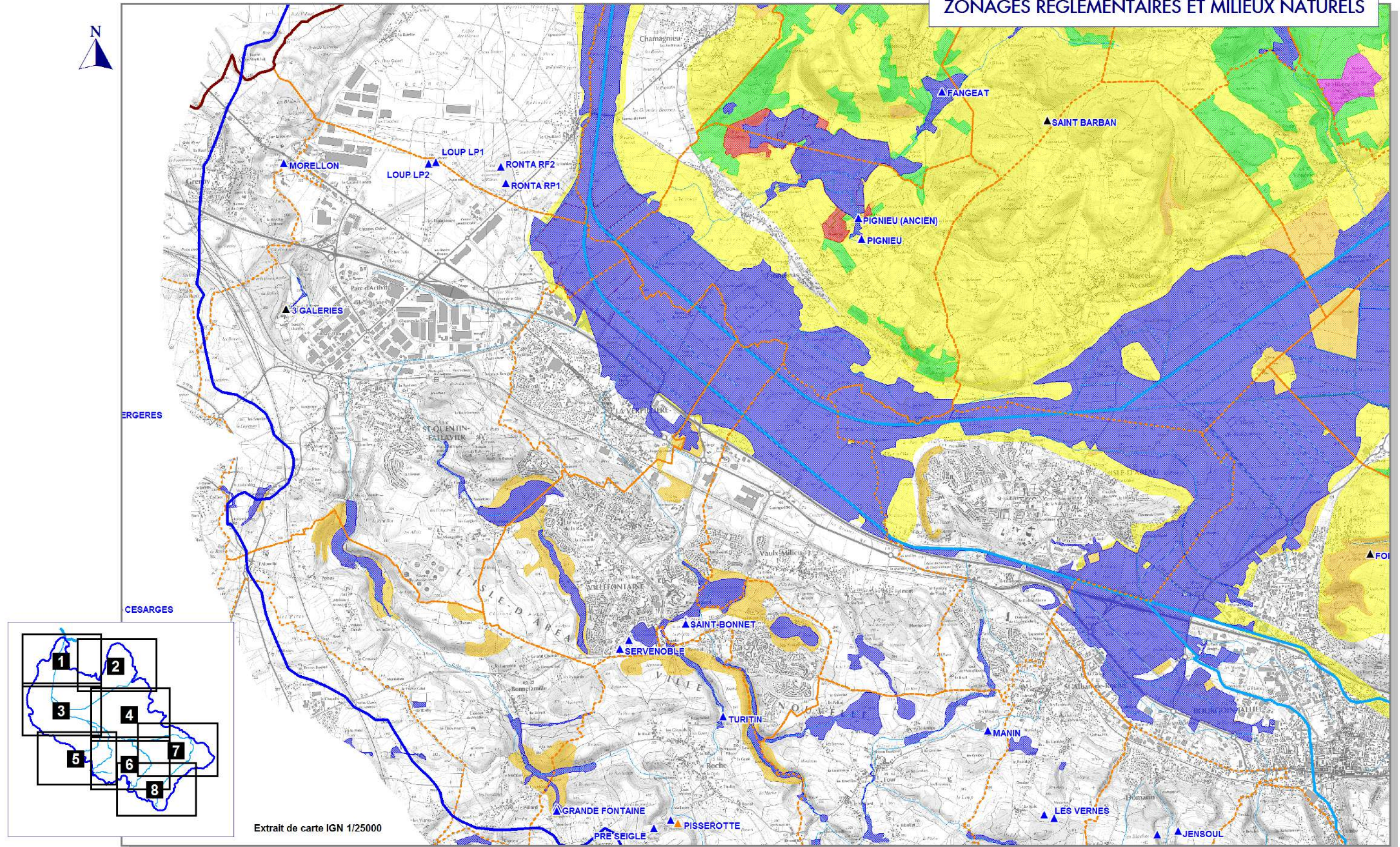
ZONAGES REGLEMENTAIRES ET MILIEUX NATURELS



Extrait de carte IGN 1/25000



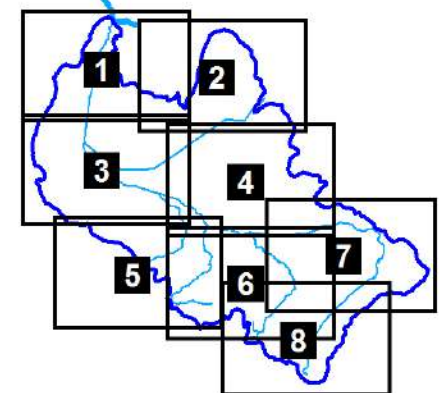
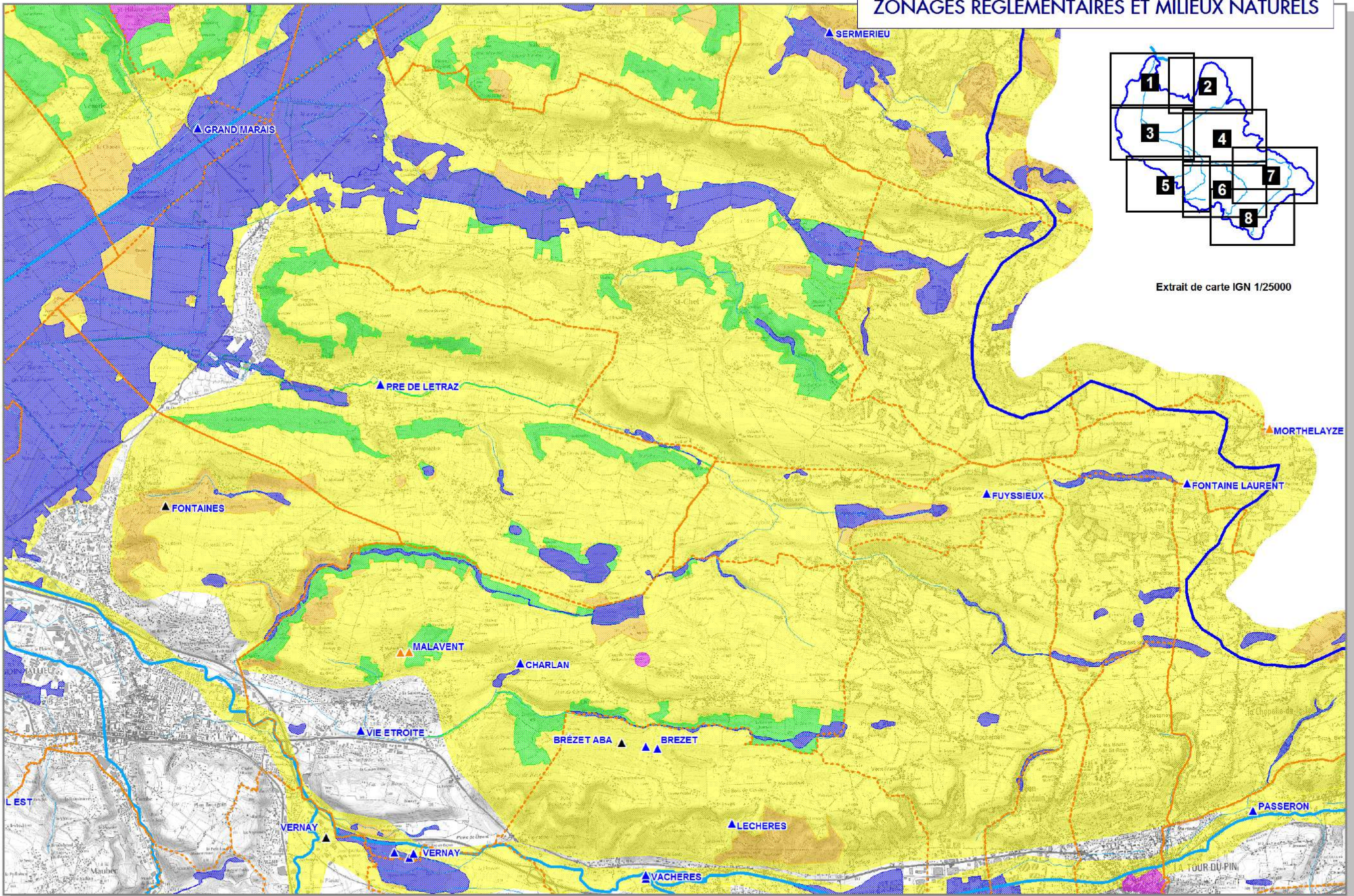
ZONAGES RELEMENTAIRES ET MILIEUX NATURELS



Extrait de carte IGN 1/25000



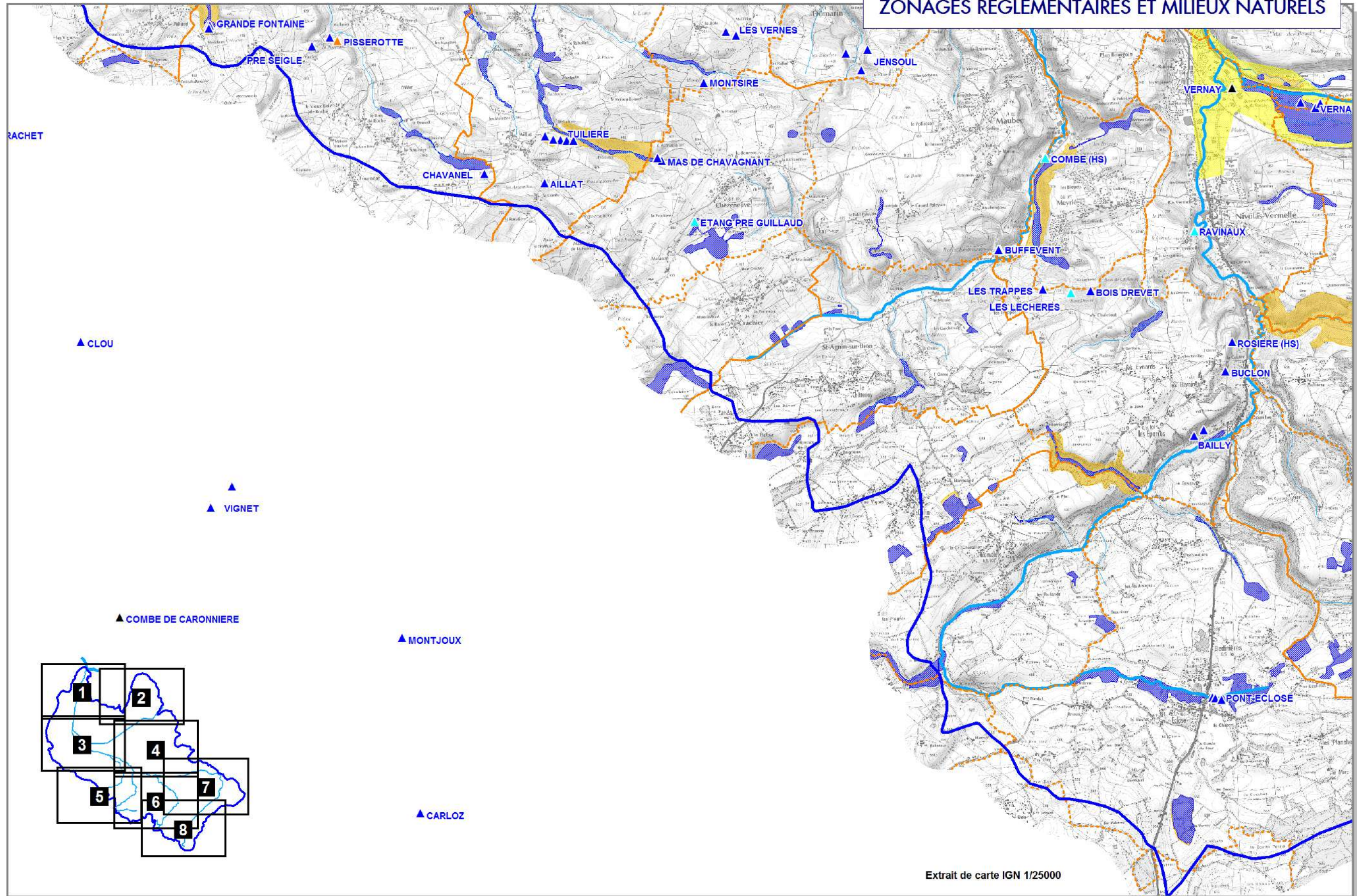
ZONAGES REGLEMENTAIRES ET MILIEUX NATURELS



Extrait de carte IGN 1/25000



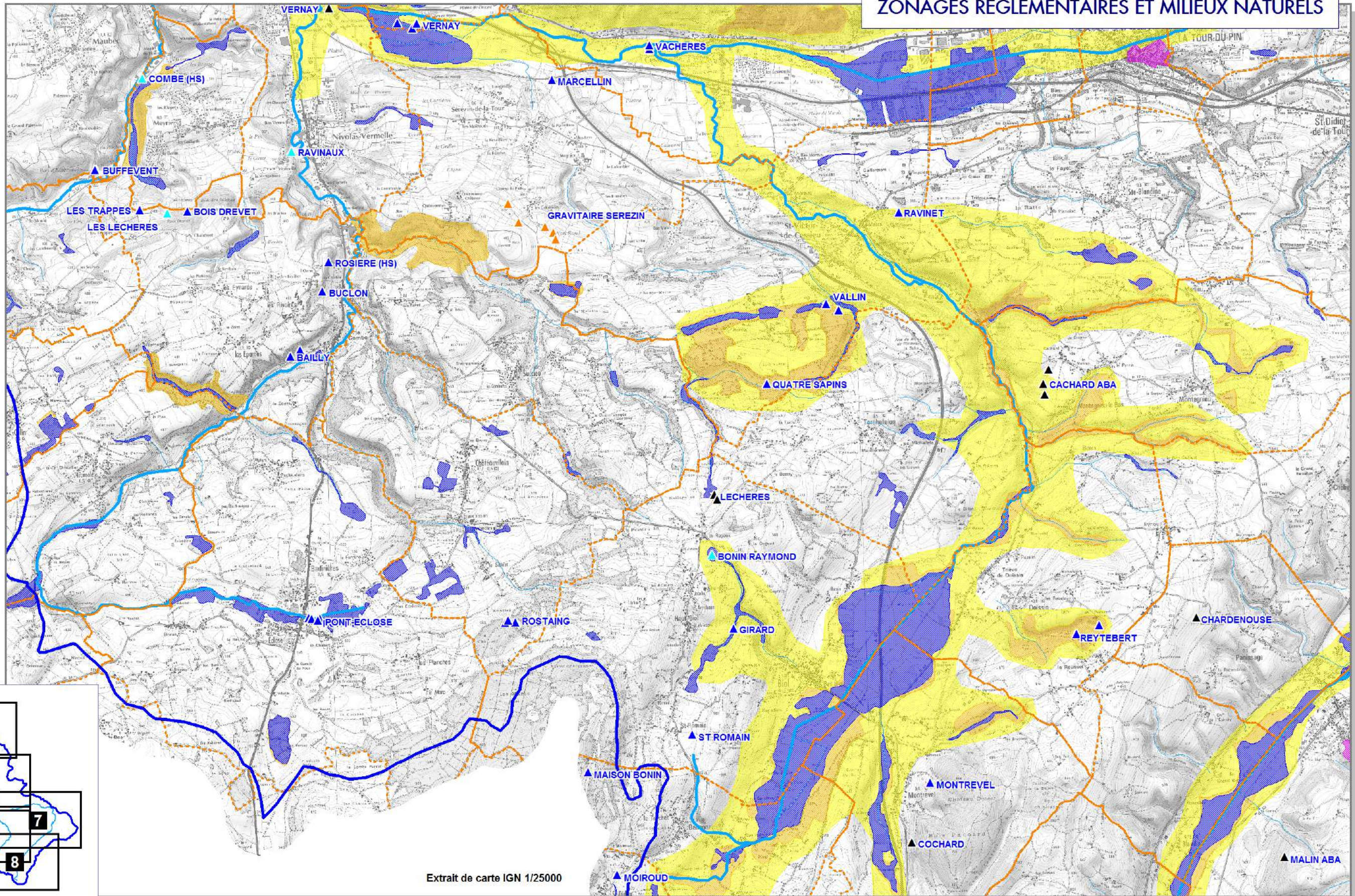
ZONAGES REGLEMENTAIRES ET MILIEUX NATURELS



Extrait de carte IGN 1/25000



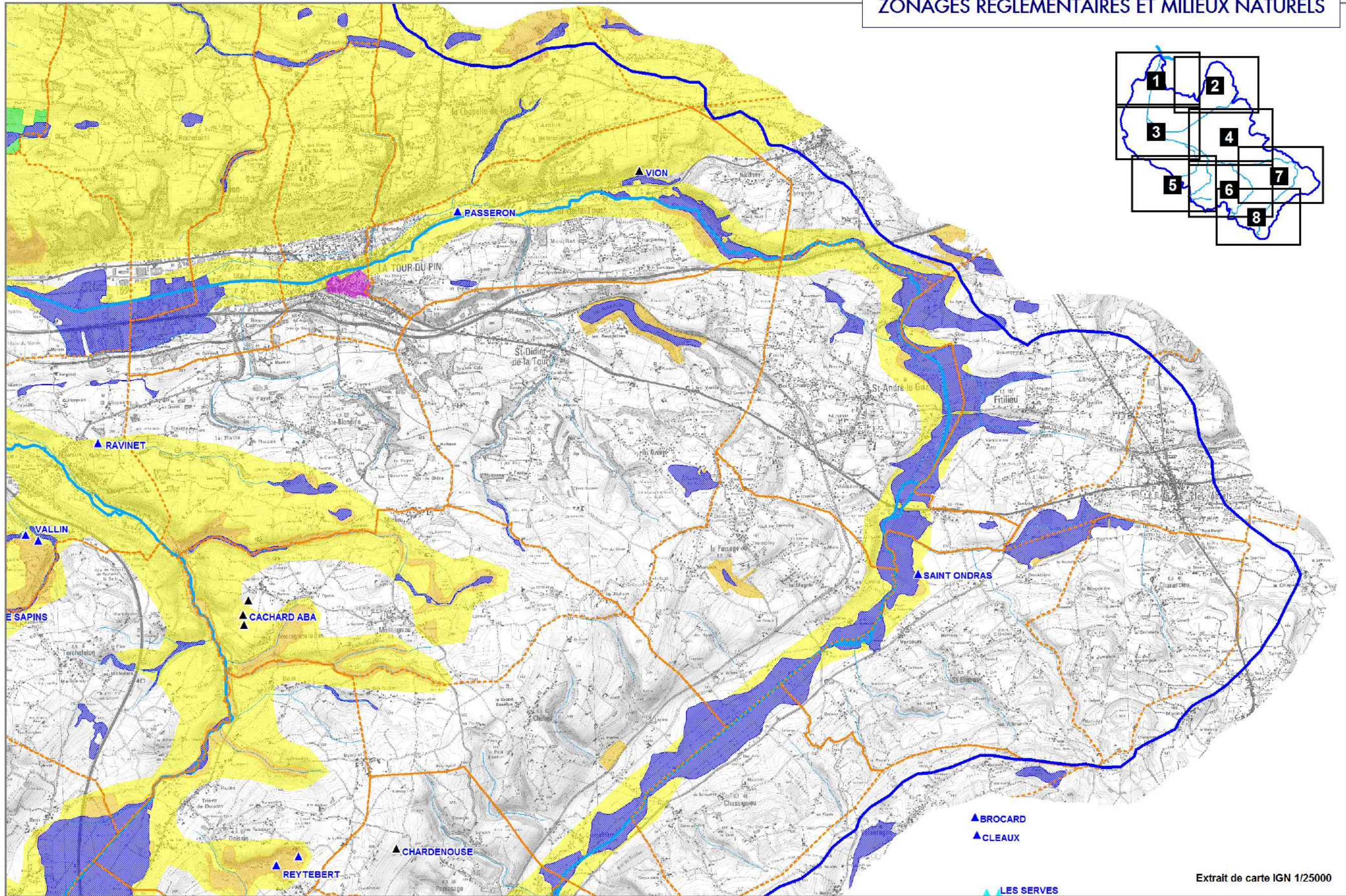
ZONAGES REGLEMENTAIRES ET MILIEUX NATURELS



Extrait de carte IGN 1/25000

0 500 1000 1500 2000 m

ZONAGES REGLEMENTAIRES ET MILIEUX NATURELS

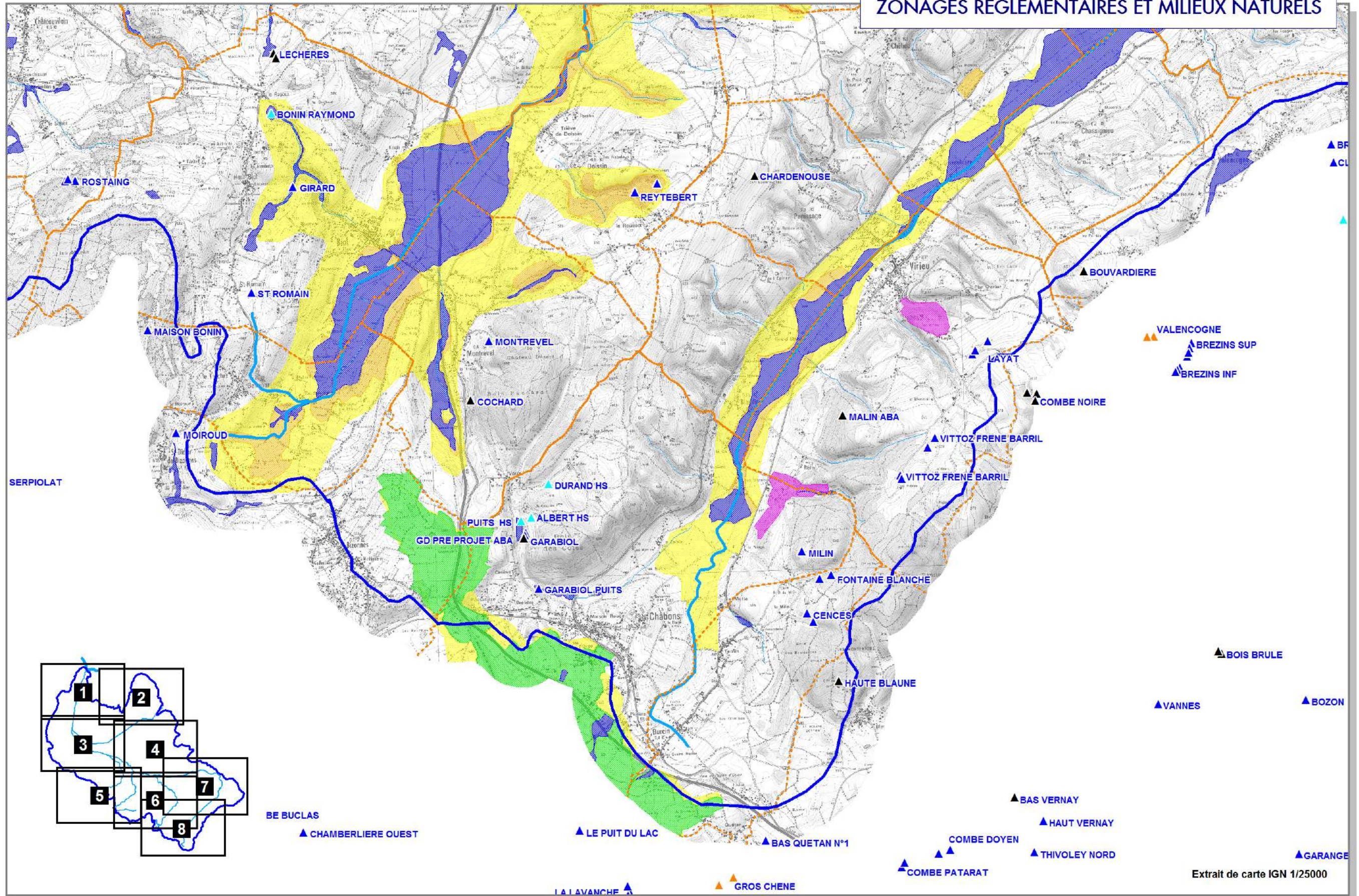


Extrait de carte IGN 1/25000





ZONAGES REGLEMENTAIRES ET MILIEUX NATURELS



Extrait de carte IGN 1/25000

